BURMISTRZ
MIASTA I GMINY
Czerwińsk nad Wisłą
(2)

Czerwińsk nad Wisłą, dnia 03.03.2025 r.

UG.II. 721-D.33.MJ.2018-2025

O Ś W I A D C Z E N I E

Po rozpatrzeniu wniosku; Aleksandry Błaszkowskiej, reprezentującej Przedsiębiorstwo Inżynieryjno-Techniczne TELTOR – POL PÓŁNOC S.A. 80-554 Gdańsk, ul. Śnieżna 1, posiadającej pełnomocnictwo Nr 1210/Z/2024 z dnia 10.06.2024 r. obowiązujące do dnia 01.07.2025 r. do reprezentowania:

ENERGA – OPERATOR S. A. z/s. 80 – 557 Gdańsk, ul. Marynarki Polskiej 130, Oddział w Płocku z/s. 09-400 Płock, ul. Wyszogrodzka 106.

Burmistrz Miasta i Gminy Czerwińsk nad Wisłą, pozytywnie opiniuje projekt „**Przebudowy napowietrznej linii SN 15kV nr 006/14 od rozłącznika 01-557 do stacji T710686 oraz odgałęzienia na stację S5-605 oraz S1-973 w m. Czerwińsk nad Wisłą**”, przewidziany do realizacji na działkach położonych w obrębie Czerwińsku nad Wisłą, w jednostce ewidencyjnej Czerwińsk nad Wisłą – miasto i obrębie Zdziarka, w jednostce ewidencyjnej Czerwińsk nad Wisłą – obszar wiejski.
Powyższe uzgodnienie na lokalizację urządzenia infrastruktury technicznej tj. budowa linii kablowej SN-15 kV wraz z demontażem linii napowietrznej SN-15 kV, w działkach nr **195/2, 218/6,** położonych obrębie Czerwińsku nad Wisłą, w jednostce ewidencyjnej Czerwińsk nad Wisłą – miasto, zgodnie z naniesioną lokalizacją na mapę zasadniczą, jest równoznaczne z przyznaniem Inwestorowi prawa do dysponowania gruntem na cele budowlane, niezbędnego do zgłoszenia właściwemu organowi, stosownie do przepisów ustawy z dnia 7 lipca 1994 r. Prawa budowlanego (Dz.U. z 2024 r., poz. 725 z późn. zm.).

BURMISTRZ MIASTA I GMINY
Czerwińsk nad Wisłą
Marcin Gortat

Otrzymują:
1. Aleksandra Błaszkowska – pełnomocnik ENERGA – OPERATOR S. A.
2. A. a.

BURMISTRZ
MIASTA I GMINY
Czerwińsk nad Wisłą
(2)

Czerwińsk nad Wisłą, dnia 20.05.2025 r.

UG.II. 721-D.33.MJ.2018-2025

O Ś W I A D C Z E N I E

Po rozpatrzeniu wniosku; Aleksandry Błaszkowskiej, reprezentującej Przedsiębiorstwo Inżynieryjno-Techniczne TELTOR – POL PÓŁNOC S.A. 80-554 Gdańsk, ul. Śnieżna 1, posiadającej pełnomocnictwo Nr 1210/Z/2024 z dnia 10.06.2024 r. obowiązujące do dnia 01.07.2025 r. do reprezentowania:

ENERGA – OPERATOR S. A. z/s. 80 – 557 Gdańsk, ul. Marynarki Polskiej 130, Oddział w Płocku z/s. 09-400 Płock, ul. Wyszogrodzka 106.

Burmistrz Miasta i Gminy Czerwińsk nad Wisłą, pozytywnie opiniuje projekt „**Przebudowy napowietrznej linii SN 15kV nr 006/14 od rozłącznika 01-557 do stacji T710686 oraz odgałęzienia na stację S5-605 oraz S1-973 w m. Czerwińsk nad Wisłą”,** przewidziany do realizacji na działkach położonych w obrębie Czerwińsku nad Wisłą, w jednostce ewidencyjnej Czerwińsk nad Wisłą – miasto i obrębie Zdziarka, w jednostce ewidencyjnej Czerwińsk nad Wisłą – obszar wiejski.
Powyższe uzgodnienie na lokalizację urządzenia infrastruktury technicznej tj. budowa linii kablowej SN-15 kV i nn-0,4 kV, kontenerowej stacji transformatorowej SN/Nn, słupa Nn wraz z demontażem linii napowietrznej SN-15 kV oraz słupowej stacji transformatorowej SN/Nn, w działce nr **746,** położonych obrębie **Czerwińsku nad Wisłą**, w jednostce ewidencyjnej Czerwińsk nad Wisłą – miasto, zgodnie z naniesioną lokalizacją na mapę zasadniczą, jest równoznaczne z przyznaniem Inwestorowi prawa do dysponowania gruntem na cele budowlane, niezbędnego do zgłoszenia właściwemu organowi, stosownie do przepisów ustawy z dnia 7 lipca 1994 r. Prawa budowlanego (Dz.U. z 2025 r., poz. 418).

BURMISTRZ MIASTA I GMINY
Czerwińsk nad Wisłą
Marcin Gortat

Otrzymują:
1. Aleksandra Błaszkowska – pełnomocnik ENERGA – OPERATOR S. A.
2. A. a.

BURMISTRZ
MIASTA I GMINY
Czerwińsk nad Wisłą

Czerwińsk nad Wisłą, dnia 28.02.2025 r.

UMiG.II.7230.14.MJ.2024 (2)

DECYZJA nr 13/ 2024

Działając na podstawie art. 39, ust. 3, 3 a i 4 ustawy z dnia 21 marca 1985 r. o drogach publicznych (t. j. Dz. U. z 2024 r., poz. 320 z późn. zm.) oraz Rozporządzenia Rady Ministrów z dnia 1 czerwca 2004 r. w sprawie określenia warunków udzielenia zezwoleń na zajęcie pasa drogowego (Dz. U. z 2016 r., poz. 1264) i art. 104 ustawy z dnia 14 czerwca 1960 r. Kodeks postępowania administracyjnego (t. j. Dz. U z 2024 r., poz. 572), po rozpatrzeniu wniosku z dnia 16.12.2024 r., uzupełnionego 23.01.2025 r. i 25.02.2025 r.: **ENERGA-OPERATOR S. A., ul. Marynarki Polskiej 130, 80-557 Gdańsk, Oddział w Płocku, z s.: ul. Wyszogrodzka 106, 09-400 Płock,** w imieniu której działa Pani Aleksandra Błaszkowska, reprezentująca **Przedsiębiorstwo Inżynieryjno-Techniczne TELTOR – POL PÓŁNOC S. A., ul. Śnieżna 1, 80-554 Gdańsk,** posiadająca pełnomocnictwo nr 210/Z/2024 z dnia 10.06.2024 r. obowiązujące do dnia 01.07.2025 r., do reprezentowania:

ENERGA-OPERATOR S. A., zs.: ul. Marynarki Polskiej 130, 80-557 Gdańsk, Oddział w Płocku zs.: ul. Wyszogrodzka 106, 09-400 Płock,

w sprawie wydania zezwolenia na lokalizację w pasie drogowym drogi gminnej, przebiegającej po działkach nr **237, 242/1, 241/1, 240/1, 239/1, 238/1, 236/1,** w obrębie Czerwińsk nad Wisłą, w jednostce ewidencyjnej Czerwińsk nad Wisłą – miasto, w celu umieszczenia urządzenia infrastruktury technicznej niezwiązanej z potrzebami zarządzania drogami lub potrzebami ruchu drogowego w związku z opracowaniem dokumentacji projektowej pn: **„Budowa sieci elektroenergetycznych SN, nn, stacji transformatorowych SN/nn oraz rozbiórka sieci elektroenergetycznej SN i stacji transformatorowych w m. Czerwińsk nad Wisłą”,** Burmistrz Miasta i Gminy Czerwińsk nad Wisłą,

postanawia:

Zezwolić ENERGA-OPERATOR Spółka Akcyjna zs.: ul. Marynarki Polskiej 130, 80-557 Gdańsk, Oddział w Płocku zs.: ul. Wyszogrodzka 106, 09-400 Płock, na lokalizację w pasie drogowym drogi gminnej, przebiegającej po działkach nr 237, 242/1, 241/1, 240/1, 239/1, 238/1, 236/1, w obrębie Czerwińsk nad Wisłą, w jednostce ewidencyjnej Czerwińsk nad Wisłą – miasto, w celu umieszczenia urządzenia infrastruktury technicznej niezwiązanej z potrzebami zarządzania drogami lub potrzebami ruchu drogowego w związku z opracowaniem dokumentacji projektowej pn: „Budowa sieci elektroenergetycznych SN, nn, stacji transformatorowych SN/nn oraz rozbiórka sieci elektroenergetycznej SN i stacji transformatorowych w m. Czerwińsk nad Wisłą”.

U z a s a d n i e n i e

ENERGA-OPERATOR S. A., ul. Marynarki Polskiej 130, 80-557 Gdańsk, Oddział w Płocku, zs.: ul. Wyszogrodzka 106, 09-400 Płock, w imieniu której działa Pani Aleksandra Błaszkowska, epprezentująca Przedsiębiorstwo Inżynieryjno-Techniczne TELTOR – POL PÓŁNOC S. A. ul. Śnieżna 1, 80-554 Gdańsk, posiadająca pełnomocnictwo nr 210/Z/2024 z dnia 10.06.2024 r. obowiązujące do dnia 01.07.2025 r., wystąpiła z wnioskiem o wydanie zezwolenia na lokalizację w pasie drogowym drogi gminnej, przebiegającej po działkach nr 237, 242/1, 241/1, 240/1, 239/1, 238/1, 236/1, w obrębie Czerwińsk nad Wisłą, w jednostce ewidencyjnej Czerwińsk nad Wisłą – miasto, w celu umieszczenia urządzenia infrastruktury technicznej niezwiązanej z potrzebami zarządzania drogami lub potrzebami ruchu drogowego w związku z opracowaniem dokumentacji projektowej pn: „Budowa sieci

elektroenergetycznych SN, nn, stacji transformatorowych SN/nn oraz rozbiórka sieci elektroenergetycznej SN i stacji transformatorowych w m. Czerwińsk nad Wisłą".
Projektowaną elektroenergetyczną linię kablową SN pod drogą gminną o nawierzchni bitumicznej, na skrzyżowaniu z przyłączami i siecią wodociągową oraz w zbliżeniu z rowami należy wykonać w rurze osłonowej, przewiertem sterowanym, w pozostałej części w wykopie odkrytym, zgodnie z załączonym projektem zagospodarowania terenu.
Za ewentualne uszkodzenia istniejącej infrastruktury technicznej (w tym przyłączy wodociągowych) w trakcie trwania robót, pełną odpowiedzialność ponosi Wnioskodawca.
W przypadku przebudowy ww. drogi, kolidujące z nią projektowane urządzenia elektroenergetyczne, Wnioskodawca: ENERGA-OPERATOR S. A., przebuduje na własny koszt.
Przed przystąpieniem do robót budowlanych, Wykonawca jest zobowiązany wystąpić do tut. urzędu o wydanie zezwolenia na zajęcia pasa drogowego ww. drogi.

Po wykonaniu robót przy budowie przyłącza elektroenergetycznego w pasie drogowym, teren drogi i poboczy, należy przywrócić do stanu pierwotnego. Grunt z wykopu należy odkładać poza pas drogowy.
Po wykonaniu, roboty należy zgłosić do odbioru przez pracowników tut. urzędu.
Powyższe zezwolenie na lokalizację urządzenia infrastruktury technicznej w pasie drogowym, przebiegającym po działce stanowiącej własność Miasta i Gminy Czerwińsk nad Wisłą, zgodnie z naniesioną lokalizacją urządzeń elektroenergetycznych na mapę sytuacyjno-wysokościową, jest równoznaczne z przyznaniem Inwestorowi prawa do dysponowania gruntem na cele budowlane, niezbędnego do zgłoszenia właściwemu organowi, stosownie do przepisów ustawy z dnia 7 lipca 1994 r. Prawo budowlane (t. j. Dz. U. z. 2024 r., poz. 725 z późn. zm.).

POUCZENIE

Od niniejszej decyzji służy stronom odwołanie do Samorządowego Kolegium Odwoławczego w Ciechanowie za pośrednictwem Burmistrza Miasta i Gminy Czerwińsk nad Wisłą w terminie 14 dni od daty otrzymania decyzji.
W trakcie biegu terminu do wniesienia odwołania strona może zrzec się prawa do wniesienia odwołania wobec organu administracji publicznej, który wydał decyzję.
Z dniem doręczenia organowi administracji publicznej oświadczenia o zrzeczeniu się prawa do wniesienia odwołania przez ostatnią ze stron postępowania, decyzja staje się ostateczna i prawomocna. Nie jest możliwe skuteczne cofnięcie oświadczenia o zrzeczeniu się prawa do wniesienia odwołania.

MIASTA I GMINY CZERWIŃSK NAD

Z up. Burmistrza
Jarosław Kiełbasiński
Kierownik Wydziału Inwestycji i Infrastruktury

Załącznik: mapa z lokalizacją urządzeń elektroenergetycznych.

Otrzymują:
1. ENERGA-OPERATOR S. A., ul. Marynarki Polskiej 130, 80-557 Gdańsk;
   Oddział w Płocku, ul. Wyszogrodzka 106, 09-400 Płock.
2. Aleksandra Błaszkowska - Przedsiębiorstwo Inżynieryjno-Techniczne TELTOR – POL PÓŁNOC, S. A., ul. Śnieżna 1, 80-554 Gdańsk.
3. Miasto i Gmina Czerwińsk nad Wisłą, z siedzibą ul. Władysława Jagiełły 16, 09-150 Czerwińsk nad Wisłą.
4. A. a.

w dniu 07.05.2025

Czerwińsk nad Wisłą, dnia 27.11.2025 r.

/ podpis /

Z up. Burmistrza
Jarosław Kiełbasiński
Kierownik Wydziału Inwestycji i Infrastruktury



BURMISTRZ
MIASTA I GMINY
Czerwińsk nad Wisłą
(2)

Z up. Burmistrza
Jarosław Kiełkasiński

Załącznik do decyzji (postanowienia)
z dn. 28.02.2025 Nr UMiG.GI.7230.14.MJ.2024

LEGENDA:

- projektowana linia kablowa SN
- projektowana linia kablowa nn
- projektowana kontenerowa stacja SN/nn
- projektowany słup linii napowietrznej
- projektowana rura osłonowa
- nr działek ujętych w opracowaniu

Nazwa opracowania: Budowa sieci elektroenergetycznych SN,nn, stacji transformatorowych SN/nn oraz rozbiórka sieci elektroenergetycznych SN i stacji transformatorowych SN/nn w m. Czerwińsk nad Wisłą			Przedsiębiorstwo Inżynieryjno-Techniczne TELTOR-POL PÓŁNOC S.A. ul. Śnieżna 1, 80-554 Gdańsk Tel. 58 343 21 67 Fax 58 346 41 14	
			Nr umowy: PJ02996/18	
			Skala: 1:500	Arkusz: 5/6
Nazwa rysunku: Projekt zagospodarowania terenu			Nr projektu:	Rysunek nr E-1
Funkcja	Imię i Nazwisko	Nr uprawnień	Data	Podpis
Projektował:	mgr inż. Robert Burba	POM/0059/PWBE/21	04.2022	
Sprawdził:	mgr inż. Wiesław Jędryszek	GT-III-630/128/75		

Burbo

Data wpływu
2019 -12- 0 2

Czerwińsk nad Wisłą, dnia 31.10.2019 r.

UG.II. 721-D.14.MJ.2019

DECYZJA Nr 21/2019

Działając na podstawie art. 40 ust. 1 i 2, pkt. 2 i ust. 5 ustawy z dnia 21 marca 1985 r. o drogach publicznych (t.j. Dz. U. z 2018 r., poz. 2068 z późn. zm.) i art. 1 i 2 Rozporządzenia Rady Ministrów dnia 1 czerwca 2004 r. w sprawie określenia warunków udzielenia zezwoleń na zajęcie pasa drogowego (Dz .U. z 2016 r. poz. 1264) oraz art. 104 ustawy z dnia 14 czerwca 1960 r. Kodeks postępowania administracyjnego (t.j. Dz. U. z 2018 r. poz. 2096) po rozpatrzeniu wniosku; **ENERGA – Operator S.A. Oddział w Płocku, z/s.: ul. Wyszogrodzka 106, 09-400 Płock,** w imieniu której działa Robert Burba, przedstawiciel firmy Przedsiębiorstwo Inżynieryjno-Techniczne „TELTOR-POL PÓŁNOC" S.A. z siedzibą: ul. Śnieżna 1, 80-544 Gdańsk, posiadający pełnomocnictwo Nr 216/Z/2019 z dnia 10.05.2019 r. obowiązujące do dnia 31.03.2020 r. do reprezentowania:

ENERGA – Operator SA z/s.: ul. Marynarki Polskiej 130, 80-557 Gdańsk,
Oddział w Płocku z/s.: ul. Wyszogrodzka 106, 09-400 Płock,

w sprawie wydania zezwolenia na zajęcie pasa drogowego dróg gminnych w Gminie Czerwińsk nad Wisłą, w m. Czerwińsk nad Wisłą, przebiegających po działkach nr:

237 – ul. Praga
369/2 – ul. Klasztorna
484, 562 – ul. Polna
625 – ul. Cmentarna
669 – ul. Królowej Jadwigi
734/2 – ul. Świętokrzyska
734/3 – ul. Klasztorna
734/4 – Plac Batorego

w celu umieszczenia urządzenia infrastruktury technicznej niezwiązanej z potrzebami zarządzania drogami lub potrzebami ruchu drogowego: **Budowa linii kablowych SN-15kV wraz z budową wnętrzowych stacji transformatorowych SN/nN i kablowych wyprowadzeń nN-0,4kV oraz demontażu istniejącej linii napowietrznej SN-15kV w m. Czerwińsk nad Wisłą, gm. Czerwińsk nad Wisłą.**

Postanawiam

Zezwolić ENERGA – Operator Spółka Akcyjna z/s. w Gdańsku, Oddział w Płocku z/s.: ul. Wyszogrodzka 106, 09-400 Płock, na zajęcie pasa drogowego dróg gminnych w Gminie Czerwińsk nad Wisłą, w Czerwińsk nad Wisłą, przebiegających po działkach Nr: 237 – ul. Praga, 369/2 – ul. Klasztorna, 484, 562 – ul. Polna, 625 – ul. Cmentarna, 669 – ul. Królowej Jadwigi, 734/2 – ul. Świętokrzyska, 734/3 – ul. Klasztorna, 734/4 – Plac Batorego w celu budowy linii kablowych SN-15kV wraz z budową wnętrzowych stacji transformatorowych SN/nN i kablowych wyprowadzeń nN-0,4kV oraz demontażu istniejącej linii napowietrznej SN-15kV w m. Czerwińsk nad Wisłą, gm. Czerwińsk nad Wisłą. Inwestycja będzie polegała na:

- demontażu istniejącej linii napowietrznej SN-15kV na działkach nr: 369/2, 484, 734/2, 734/3, 746;
- budowie doziemnej linii kablowej SN-15kV na działkach nr 195, 237, 242, 369/2, 484, 705/1, 734/2, 734/3, 734/4, 746, 747;

- budowie doziemnej linii kablowej nN-04-kV na działkach nr: 369/2, 484, 562, 625, 669, 734/2, 734/3, 734/4, 746, 747;
- budowie słupa SN-15kV, 1 szt. na działce nr 484;
- budowie stacji transformatorowych SN/nN, 2 szt. Na działkach Nr: 484, 746.

Dla projektowanej inwestycji zostały wydane przez Energa Operator S.A. Oddział w Płocku, Wytyczne Programowe Nr 802/0/2018/71MZE pn. „Opracowanie projektu technicznego na budowę powiązania pomiędzy LSN Czerwińsk 0006/14-00610, a LSN Czerwińsk 0006/14-00194 oraz przebudowę LSN napowietrznej na kablową o łącznej długości ok. 3,1 km wraz z budową nowych stacji wnętrzowych SN/nN oraz linii kablowych nN wychodzących z tychże stacji transformatorowych".

Wykonanie linii kablowej w miejscach istniejących dróg utwardzonych i chodników, należy wykonać zgodnie z załączonym projektem zagospodarowania terenu w skali 1:500, metodą bezwykopową, przewiertem sterowanym lub przeciskiem, aby zminimalizować ingerencję w istniejącą infrastrukturę.

Teren inwestycji jest objęty ochroną konserwatorską na podstawie decyzji Nr 47/2009 (DC-4164-26/08) Mazowieckiego Wojewódzkiego Konserwatora Zabytków z dnia 16.01.2009 r., wpisującej do rejestru zabytków nieruchomych województwa mazowieckiego układ urbanistyczny w miejscowości Czerwińsk nad Wisłą, powiat płoński, pod nr A-841. Wszelkie działania inwestycyjne muszą być zgodne z przepisami ustawy z dnia 23 lipca 2003 r. o ochronie zabytków i opiece nad zabytkami (t.j. Dz. U. z 2018 r., poz.2067 ze zm.) wraz z przepisami wykonawczymi.

W przypadku przebudowy dróg gminnych, kolidujące z nimi projektowane urządzenia elektroenergetyczne, Wnioskodawca: ENERGA- Operator S.A., przebuduje na koszt własny. Przed przystąpieniem do robót budowlanych Wykonawca jest zobowiązany wystąpić do tut. Urzędu o wydanie zezwolenia na zajęcia pasa drogowego dróg gminnych w Gminie Czerwińsk nad Wisłą, w m. Czerwińsk nad Wisłą.

Grunt z wykopu należy odkładać poza pas drogowy.

Po wykonaniu robót przy budowie linii elektroenergetycznych w pasie drogowym, tereny dróg, należy przywrócić do stanu pierwotnego, niezwłocznie po wykonaniu robót.

Po wykonaniu, roboty należy zgłosić do odbioru przez pracowników tut. Urzędu.

Powyższe zezwolenie na lokalizację urządzenia infrastruktury technicznej w pasach drogowych dróg ww. wymienionych oraz na działkach stanowiących własność Gminy Czerwińsk nad Wisłą, nie będących drogami, Nr 195, 242, 746 i 747, zgodnie z naniesioną lokalizacją elektroenergetycznej linii kablowej na mapę w skali 1:500, jest równoznaczne z przyznaniem Inwestorowi prawa do dysponowania gruntem na cele budowlane, niezbędnego do zgłoszenia właściwemu organowi stosownie do przepisów ustawy z dnia 7 lipca 1994 r. Prawo budowlane (Dz.U. z. 2019 r. poz. 1186 t.j.). Udzielenie prawa do dysponowania gruntem na cele budowlane, pod planowane dwie stacje transformatorowe na działkach nr 484, 746, nastąpi po podpisaniu porozumienia dot. ustanowienia służebności przesyłu dla ww. projektowanych urządzeń.

POUCZENIE

Od niniejszej decyzji służy stronom odwołanie do Samorządowego Kolegium Odwoławczego w Ciechanowie za pośrednictwem Wójta Gminy Czerwińsk nad Wisłą w terminie 14 dni od daty otrzymania decyzji.

W trakcie biegu terminu do wniesienia odwołania strona może zrzec się prawa do wniesienia odwołania wobec organu administracji publicznej, który wydał decyzję.

Z dniem doręczenia organowi administracji publicznej oświadczenia o zrzeczeniu się prawa do wniesienia odwołania przez ostatnią ze stron postępowania, decyzja staje się ostateczna i prawomocna.

Nie jest możliwe skuteczne cofnięcie oświadczenia o zrzeczeniu się prawa do wniesienia odwołania.

Decyzja stała się ostateczna
w dniu 10.12.2019 r.

Z up. Burmistrza WÓJT GMINY

Czerwińsk nad Wisłą, dnia 27.11.2019 r.

Jarosław Kiełbasiński
Kierownik Wydziału Inwestycji i Infrastruktury

/ podpis /

Marcin Gortat

Załącznik: mapa z lokalizacją elektroenergetycznej linii kablowej.

Otrzymują:
1. Wnioskodawca; ENERGA - Operator S.A., ul. Marynarki Polskiej 130, 80-557 Gdańsk; Oddział w Płocku, ul. Wyszogrodzka 106, 09-400 Płock.
2. Pełnomocnik: Robert Burba, Przedsiębiorstwo Inżynieryjno-Techniczne „TELTOR-POL PÓŁNOC" S.A., ul. Śnieżna 1, 80-544 Gdańsk.
3. Gmina Czerwińsk nad Wisłą, ul. Władysława Jagiełły 16, 09-150 Czerwińsk nad Wisła.
4. a.a.

Do wiadomości :
1. Sołtys wsi Czerwińsk nad Wisłą: [redacted]

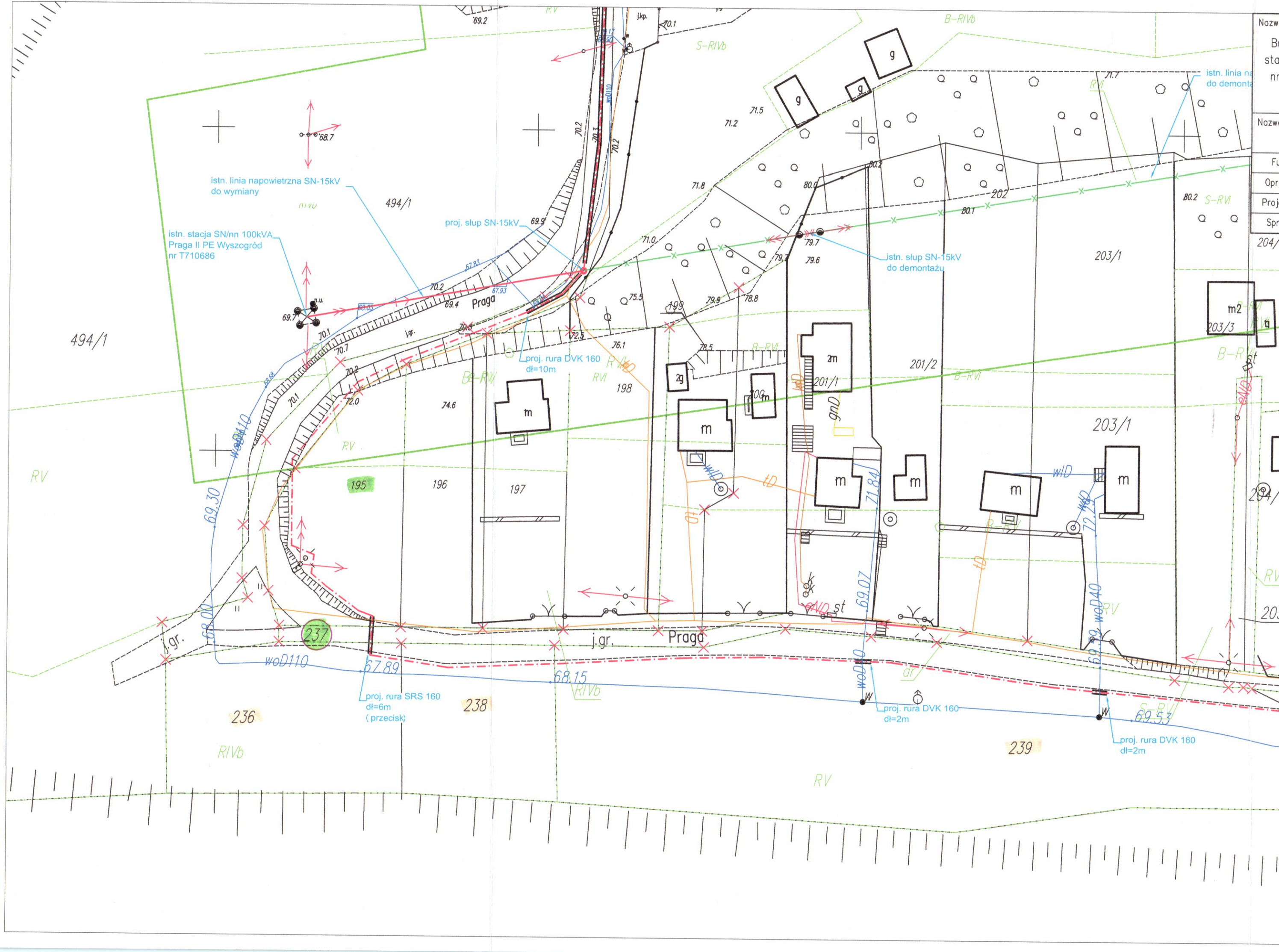

Nazwa opracowania:			Przedsiębiorstwo Inżynieryjno-Techniczne TELTOR-POL PÓŁNOC S.A. ul. Śnieżna 1, 80-554 Gdańsk Tel. 58 343 21 67 Fax 58 346 41 14	
Budowa linii kablowych SN-15kV wraz z budową wnętrzowych stacji transformatorowych SN/nn oraz kablowych wyprowadzeń nn-0,4kV w m. Czerwińsk nad Wisłą, gm. Czerwińsk nad Wisłą			Nr umowy: PJ02996/18	
			Skala: 1:500	Arkusz: 1/6
Nazwa rysunku: Projekt zagospodarowania terenu			Nr projektu:	Rysunek nr E-1
Funkcja	Imię i Nazwisko	Nr uprawnień	Data	Podpis
Opracował:	mgr inż. Robert Burba	–	09.2019	
Projektował:	mgr inż. Wiesław Jędryszek	GT-III-630/128/75		
Sprawdził:	inż. Jarosław Kapałka-Rec	POM/0009/PWOE/06		

LEGENDA:

- projektowana linia kablowa SN-15kV
- projektowana linia kablowa nn-0,4kV
- projektowany słup
- projektowana stacja transformatorowa SN/nn
- istniejąca linia napowietrzna SN-15kV do demontażu
- projektowana rura osłonowa
- numery działek ujętych we wniosku

WÓJT GMINY
GMINA CZERWIŃSK NAD WISŁĄ
ul. Władysława Jagiełły 10
09-150 Czerwińsk nad Wisłą
pow. płoński, woj. mazowieckie
NIP: 5671851791

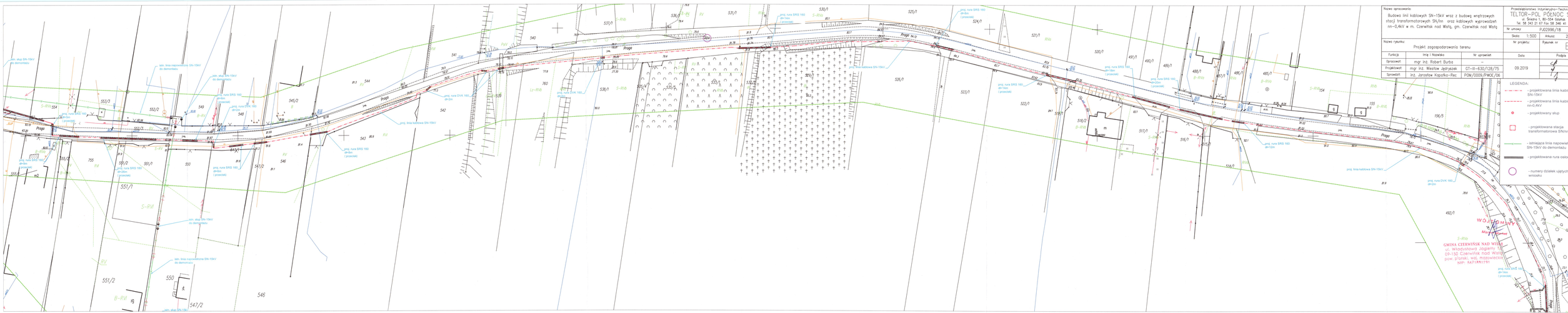
Projekt
Projekt
Projekt

LEGENDA:
- projektowana linia kablowa SN-15kV
- projektowana linia kablowa nn-0.4kV
- projektowany slup
- projektowana stacja transformatorowa SN/nn
- istniejąca linia napowietrzna SN-15kV do demontażu
- projektowana rura osłonowa
- numery działek ujętych we wniosku
WÓJT GMINY
Marcin Jonnat
GMINA CZERWIŃSK NAD WISŁĄ
ul. Wiejska/Stara Jagiełły 1 a
09-325 Czerwińsk nad Wisłą
pow. płocki, woj. mazowieckie
NIP: 567 18 51 791
Przedsiębiorstwo Inżynieryjno-Techniczne
TELTOR-POL PÓŁNOC S.A.
ul. Świętno 1, 80-554 Gdańsk
Tel. 58 343 21 67 Fax 58 346 41 14
Nr umowy: PJ02996/18
Skala: 1:500
Arkusz: 3/6
Nr projektu:
Rysunek nr E-1
Nazwa opracowania:
Budowa linii kablowych SN-15kV wraz z budową wnętrzowych stacji transformatorowych SN/nn oraz kablowych wyprowadzeń nn-0,4kV w m. Czerwińsk nad Wisłą, gm. Czerwińsk nad Wisłą
Nazwa rysunku: Projekt zagospodarowania terenu
Funkcja | Imię i Nazwisko | Nr uprawnień | Data | Podpis
Opracował: mgr inż. Robert Burba – 09.2019
Projektował: mgr inż. Wiesław Jędryszek GT-III-630/128/75
Sprawdził: inż. Jarosław Kopcika-Rec POM/0009/PWOE/06

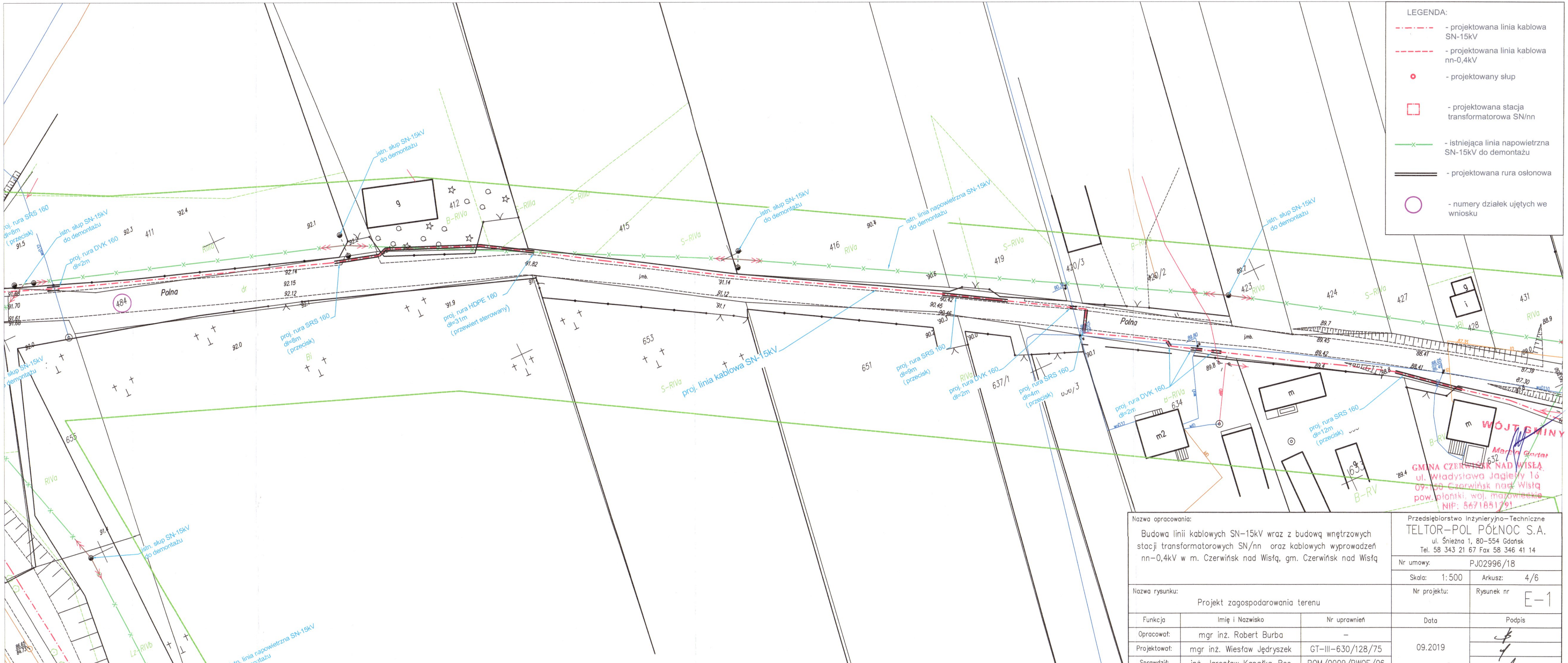

Nazwa opracowania: Budowa linii kablowych SN-15kV wraz z budową wnętrzowych stacji transformatorowych SN/nn oraz kablowych wyprowadzeń nn-0,4kV w m. Czerwińsk nad Wisłą, gm. Czerwińsk nad Wisłą			Przedsiębiorstwo Inżynieryjno-Techniczne TELTOR-POL PÓŁNOC S.A. ul. Śnieżna 1, 80-554 Gdańsk Tel. 58 343 21 67 Fax 58 346 41 14	
			Nr umowy:	PJ02996/18
			Skala: 1:500	Arkusz: 4/6
Nazwa rysunku: Projekt zagospodarowania terenu			Nr projektu:	Rysunek nr E-1
Funkcja	Imię i Nazwisko	Nr uprawnień	Data	Podpis
Opracował:	mgr inż. Robert Burba	–	09.2019	
Projektował:	mgr inż. Wiesław Jędryszek	GT-III-630/128/75		
Sprawdził:	inż. Jarosław Kapałka-Rec	POM/0009/PWOE/06		

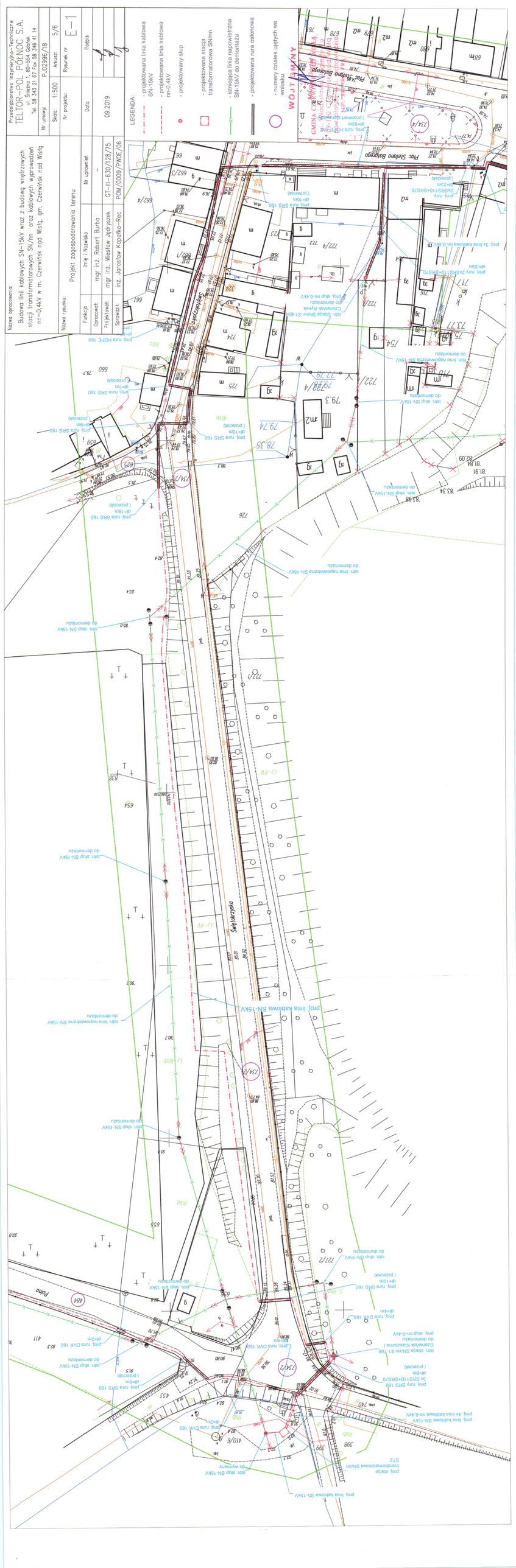
Przedsiębiorstwo Inżynieryjno-Techniczne
TELTOR-POL PÓŁNOC S.A.
ul. Śniadna 1, 80-554 Gdańsk
Tel. 58 343 21 67 Fax 58 346 41 14
Nr umowy: P/02996/18
Skala: 1:500
Arkusz: 5/6
Nr projektu:
Rysunek nr: E – 1
Podpis
Data
09.2019
Nazwa opracowania:
Budowa linii kablowych SN-15kV wraz z budową wnętrzowych stacji transformatorowych SN/nn oraz kablowych wyprowadzeń nn-0.4kV w m. Czerwińsk nad Wisłą, gm. Czerwińsk nad Wisłą
Nazwa rysunku:
Projekt zagospodarowania terenu
Funkcja
Imię i Nazwisko
Nr uprawnień
Data
Opracował:
mgr inż. Robert Burba
–
Projektował:
mgr inż. Wiesław Jędrzejek
GT–III–630/128/75
Sprawdził:
inż. Jarosław Kapsiko–Rec
POM/0009/PWOE/06
LEGENDA:
- projektowana linia kablowa SN-15kV
- projektowana linia kablowa nn-0.4kV
- projektowany słup
- projektowana stacja transformatorowa SN/nn
- istniejąca linia napowietrzna SN-15kV do demontażu
- projektowana rura osłonowa
- numery działek ujętych we wniosku
MOJ TELTOR
GMINA CZERWIŃSK NAD WISŁĄ
Plac Stefana Batorego
Świętokrzyska
Czerwińsk Rynek
Czerwińsk Wyrnek
Podgórna
Polna
proj. linia kablowa SN-15kV
proj. linia napowietrzna SN-15kV do demontażu
istn. stacja transformatorowa SN/nn ST2
istn. słup SN-15kV do demontażu
proj. słup nn-0,4kV
proj. 3x linia kablowa nn-0,4kV
proj. rura SRS 160
proj. rura HDPE 160
proj. rura DVK 160
proj. rura osłonowa 110
proj. 4x linia kablowa nn-0,4kV
proj. 3x SRS110+SRS70
proj. rury 2xSRS110+SRS70
istn. stacja SN/nn ST-706 Czerwińsk Kąszterna I do demontażu
istn. stacja SN/nn ST-630/128/75 Czerwińsk Rynek do demontażu
istn. linia napowietrzna SN-15kV do demontażu
istn. słup SN-15kV do wymiany
istn. słup SN-15kV do demontażu
istn. linia napowietrzna SN-15kV do demontażu
istn. słup SN-15kV do demontażu
istn. linia napowietrzna SN-15kV do demontażu
istn. słup SN-15kV do demontażu
istn. słup SN-15kV do demontażu
istn. słup

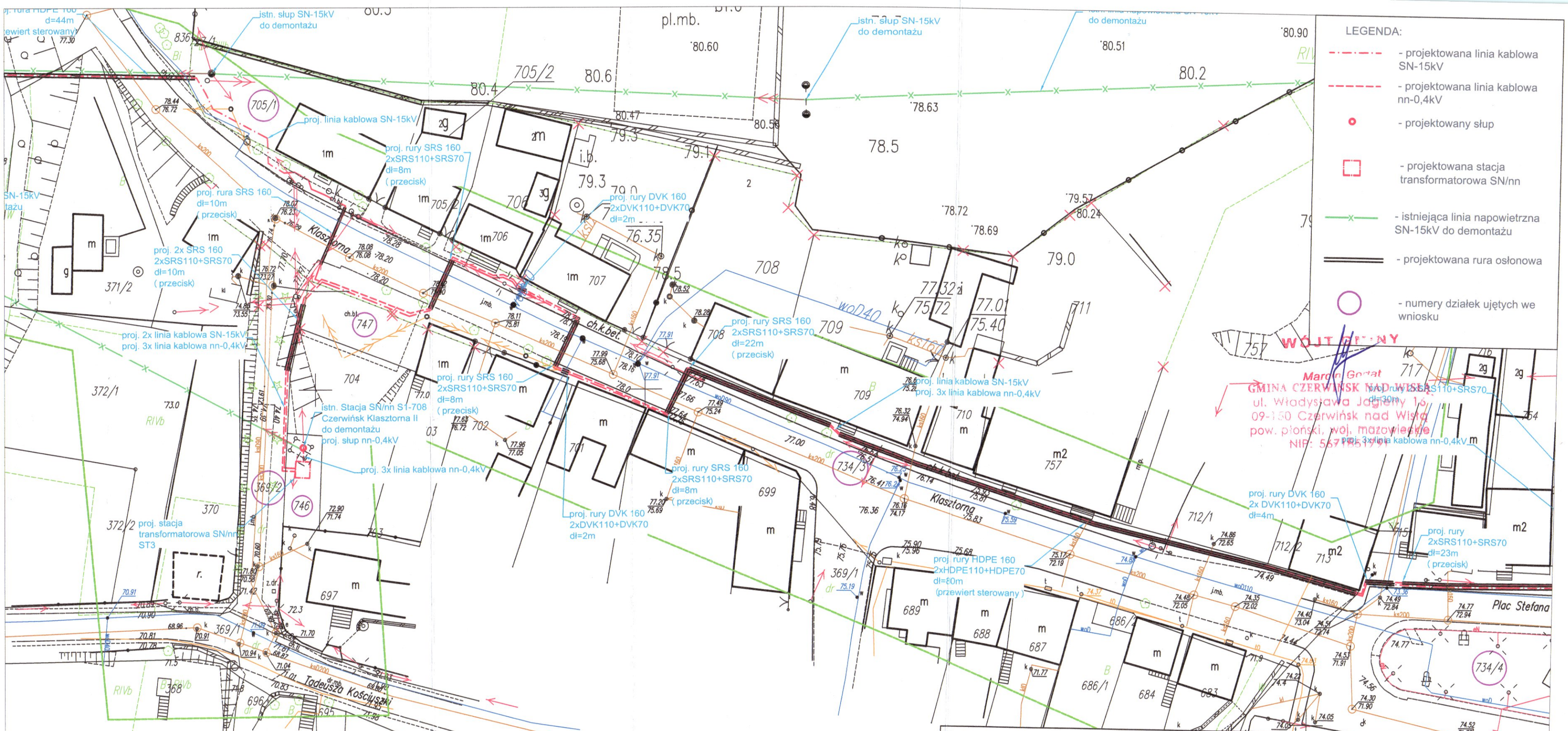

Nazwa opracowania: Budowa linii kablowych SN-15kV wraz z budową wnętrzowych stacji transformatorowych SN/nn oraz kablowych wyprowadzeń nn-0,4kV w m. Czerwińsk nad Wisłą, gm. Czerwińsk nad Wisłą			Przedsiębiorstwo Inżynieryjno-Techniczne TELTOR-POL PÓŁNOC S.A. ul. Śnieżna 1, 80-554 Gdańsk Tel. 58 343 21 67 Fax 58 346 41 14	
			Nr umowy:	PJ02996/18
			Skala: 1:500	Arkusz: 6/6
Nazwa rysunku: Projekt zagospodarowania terenu			Nr projektu:	Rysunek nr E-1
Funkcja	Imię i Nazwisko	Nr uprawnień	Data	Podpis
Opracował:	mgr inż. Robert Burba	–	09.2019	
Projektował:	mgr inż. Wiesław Jędryszek	GT-III-630/128/75		
Sprawdził:	inż. Jarosław Kapałka-Rec	POM/0009/PWOE/06		

BURMISTRZ
MIASTA I GMINY
Czerwińsk nad Wisłą

Data wpływu
2025 -06- 18

Data wpływu
2025 -12- 03

Czerwińsk nad Wisłą, dnia 03.06.2025r

UG.II.721-D.14.MJ.2019

DECYZJA

o zmianie decyzji o zezwolenia na lokalizację urządzeń w pasie drogowym drogi gminnej

Na podstawie art. 155 ustawy z dnia 14 czerwca 1960 r. Kodeks postępowania administracyjnego (t. j. Dz. U. z 2024 r. poz. 572), art. 39, ust. 3, 3 a i 4 ustawy z dnia 21 marca 1985 r. o drogach publicznych (t. j. Dz. U. z 2024 r., poz. 320 z późn. zm.) oraz Rozporządzenia Rady Ministrów z dnia 1 czerwca 2004 r. w sprawie określenia warunków udzielenia zezwoleń na zajęcie pasa drogowego (Dz. U. z 2016 r., poz. 1264), po rozpatrzeniu wniosku z dnia 21.05.2025 r., Pani Kingi Magrean - Pilichowskiej, reprezentującej Przedsiębiorstwo Inżynieryjno-Techniczne TELTOR – POL PÓŁNOC S.A. 80-554 Gdańsk, ul. Śnieżna 1, posiadającej pełnomocnictwo nr 209/Z/2024 z dnia 10.06.2024 r. obowiązujące od dnia 01.07.2024 r. do dnia 30.06.2025 r., do reprezentowania: **ENERGA – OPERATOR S. A. z/s., ul. Marynarki Polskiej 130, 80 – 557 Gdańsk, Oddział w Płocku z/s., ul. Wyszogrodzka 106, 09-400 Płock,** w sprawie zmiany decyzji nr 21/2019, z dnia 31.10.2019 r., znak: UG.II.721-D.14.MJ.2019, o zezwoleniu na_lokalizację urządzeń w pasie drogowym drogi gminnej, Burmistrz Miasta i Gminy Czerwińsk nad Wisłą, postanawia

zmienić decyzję nr 21/2019 o zezwoleniu na lokalizację urządzeń w pasie drogowym drogi gminnej, wydaną dnia 31.10.2019 roku, znak: UG.II.721-D.14.MJ.2019,

dla inwestycji pn: „**Budowa linii kablowych SN-15kV wraz z budową wnętrzowych stacji transformatorowych SN/nN i kablowych wyprowadzeń nN-0,4kV oraz demontażu istniejącej linii napowietrznej SN-15kV w m. Czerwińsk nad Wisłą, gm. Czerwińsk nad Wisłą.**
Zamian polega na wykreśleniu zdania:
„*Udzielenie prawa do dysponowania gruntem na cele budowlane, pod planowane dwie stacje transformatorowe na działkach nr 484, 746, nastąpi po podpisaniu porozumienia dot. ustanowienia służebności przesyłu dla ww. projektowanych urządzeń.*”

U Z A S A D N I E N I E

Stosownie do art. 107, § 4 ustawy z dnia 14 czerwca 1960 r. Kodeks postępowania administracyjnego (t.j. Dz. U. z 2024 r., poz. 572) odstępuję od uzasadnienia w związku z uwzględnieniem w całości żądania strony wnioskującej.

POUCZENIE

Od niniejszej decyzji służy stronom odwołanie do Samorządowego Kolegium Odwoławczego w Ciechanowie za pośrednictwem Burmistrza Miasta i Gminy Czerwińsk nad Wisłą w terminie 14 dni od daty otrzymania decyzji.
W trakcie biegu terminu do wniesienia odwołania strona może zrzec się prawa do wniesienia odwołania wobec organu administracji publicznej, który wydał decyzję.
Z dniem doręczenia organowi administracji publicznej oświadczenia o zrzeczeniu się prawa do wniesienia odwołania przez ostatnią ze stron postępowania, decyzja staje się ostateczna i prawomocna. Nie jest możliwe skuteczne cofnięcie oświadczenia o zrzeczeniu się prawa do wniesienia odwołania.

Decyzja stała się ostateczna
w dniu 03.04.2025r.
Czerwińsk nad Wisłą, dnia 27.11.2025r.
/ podpis /

Z up. Burmistrza
Jarosław Kiełbasiński
Kierownik Wydziału Inwestycji i Infrastruktury

BURMISTRZ MIASTA I GMINY CZERWIŃSK NAD WISŁĄ

BURMISTRZ MIASTA I GMINY
Czerwińsk nad Wisłą

Otrzymują:
1. Wnioskodawca; ENERGA - Operator S.A., ul. Marynarki Polskiej 130, 80-557 Gdańsk; Oddział w Płocku, ul. Wyszogrodzka 106, 09-400 Płock.
2. Pełnomocnik: Kinga Magrean – Pilichowska, Przedsiębiorstwo Inżynieryjno-Techniczne „TELTOR-POL PÓŁNOC" S.A., ul. Śnieżna 1, 80-544 Gdańsk.
3. Miasto i Gmina Czerwińsk nad Wisłą, ul. Władysława Jagiełły 16, 09-150 Czerwińsk nad Wisła.
4. A.a.

Do wiadomości :
1. [redacted] - Sołtys m. Czerwińsk nad Wisłą; [redacted]

BURMISTRZ
MIASTA I GMINY
Czerwińsk nad Wisłą

Czerwińsk nad Wisłą, dnia 03.06.2025r

UG.II.721-D.14.MJ.2019

DECYZJA

o zmianie decyzji o zezwolenia na lokalizację urządzeń w pasie drogowym drogi gminnej

Na podstawie art. 155 ustawy z dnia 14 czerwca 1960 r. Kodeks postępowania administracyjnego (t. j. Dz. U. z 2024 r. poz. 572), art. 39, ust. 3, 3 a i 4 ustawy z dnia 21 marca 1985 r. o drogach publicznych (t. j. Dz. U. z 2024 r., poz. 320 z późn. zm.) oraz Rozporządzenia Rady Ministrów z dnia 1 czerwca 2004 r. w sprawie określenia warunków udzielenia zezwoleń na zajęcie pasa drogowego (Dz. U. z 2016 r., poz. 1264), po rozpatrzeniu wniosku z dnia 21.05.2025 r., Pani Kingi Magrean - Pilichowskiej, reprezentującej Przedsiębiorstwo Inżynieryjno-Techniczne TELTOR – POL PÓŁNOC S.A. 80-554 Gdańsk, ul. Śnieżna 1, posiadającej pełnomocnictwo nr 209/Z/2024 z dnia 10.06.2024 r. obowiązujące od dnia 01.07.2024 r. do dnia 30.06.2025 r., do reprezentowania: **ENERGA – OPERATOR S. A. z/s., ul. Marynarki Polskiej 130, 80 – 557 Gdańsk, Oddział w Płocku z/s., ul. Wyszogrodzka 106, 09-400 Płock,** w sprawie zmiany decyzji nr 21/2019, z dnia 31.10.2019 r., znak: UG.II.721-D.14.MJ.2019, o zezwoleniu na_lokalizację urządzeń w pasie drogowym drogi gminnej, Burmistrz Miasta i Gminy Czerwińsk nad Wisłą, postanawia

zmienić decyzję nr 21/2019 o zezwoleniu na lokalizację urządzeń w pasie drogowym drogi gminnej, wydaną dnia 31.10.2019 roku, znak: UG.II.721-D.14.MJ.2019,

dla inwestycji pn: „**Budowa linii kablowych SN-15kV wraz z budową wnętrzowych stacji transformatorowych SN/nN i kablowych wyprowadzeń nN-0,4kV oraz demontażu istniejącej linii napowietrznej SN-15kV w m. Czerwińsk nad Wisłą, gm. Czerwińsk nad Wisłą.**

Zamian polega na wykreśleniu zdania:

„Udzielenie prawa do dysponowania gruntem na cele budowlane, pod planowane dwie stacje transformatorowe na działkach nr 484, 746, nastąpi po podpisaniu porozumienia dot. ustanowienia służebności przesyłu dla ww. projektowanych urządzeń."

U Z A S A D N I E N I E

Stosownie do art. 107, § 4 ustawy z dnia 14 czerwca 1960 r. Kodeks postępowania administracyjnego (t.j. Dz. U. z 2024 r., poz. 572) odstępuję od uzasadnienia w związku z uwzględnieniem w całości żądania strony wnioskującej.

POUCZENIE

Od niniejszej decyzji służy stronom odwołanie do Samorządowego Kolegium Odwoławczego w Ciechanowie za pośrednictwem Burmistrza Miasta i Gminy Czerwińsk nad Wisłą w terminie 14 dni od daty otrzymania decyzji.

W trakcie biegu terminu do wniesienia odwołania strona może zrzec się prawa do wniesienia odwołania wobec organu administracji publicznej, który wydał decyzję.

Z dniem doręczenia organowi administracji publicznej oświadczenia o zrzeczeniu się prawa do wniesienia odwołania przez ostatnią ze stron postępowania, decyzja staje się ostateczna i prawomocna. Nie jest możliwe skuteczne cofnięcie oświadczenia o zrzeczeniu się prawa do wniesienia odwołania.

BURMISTRZ MIASTA I GMINY CZERWIŃSK NAD WISŁĄ

BURMISTRZ MIASTA I GMINY
Czerwińsk nad Wisłą
Marcin Gortat

Otrzymują:

1. Wnioskodawca; ENERGA - Operator S.A., ul. Marynarki Polskiej 130, 80-557 Gdańsk; Oddział w Płocku, ul. Wyszogrodzka 106, 09-400 Płock.
2. Pełnomocnik: Kinga Magrean – Pilichowska, Przedsiębiorstwo Inżynieryjno-Techniczne „TELTOR-POL PÓŁNOC" S.A., ul. Śnieżna 1, 80-544 Gdańsk.
3. Miasto i Gmina Czerwińsk nad Wisłą, ul. Władysława Jagiełły 16, 09-150 Czerwińsk nad Wisła.
4. A.a.

Do wiadomości :

1. [redacted] - Sołtys m. Czerwińsk nad Wisłą; [redacted]

MAZOWIECKI
WOJEWÓDZKI
KONSERWATOR
ZABYTKÓW

Wojewódzki Urząd Ochrony Zabytków w Warszawie
DELEGATURA W CIECHANOWIE ul. Strażacka 6, 06-400 Ciechanów
tel. (+23) 672 49 52
www.mwkz.pl

Ciechanów, 17 lutego 2026 r.

DC.5142.19.2026.KL

D E C Y Z J A Nr 61/DC/2026

Na podstawie art. 36 ust. 1 pkt 1, ust. 3 i pkt 2, pkt. 3 i art. 92 ust. 6 ustawy z dnia 23 lipca 2003 r. o ochronie zabytków i opiece nad zabytkami (t.j. Dz.U. 2024 poz. 1292), § 13 i § 20 Rozporządzenia Ministra Kultury i Dziedzictwa Narodowego z dnia 2 sierpnia 2018 r. w sprawie prowadzenia prac konserwatorskich, prac restauratorskich i badań konserwatorskich przy zabytku wpisanym do rejestru zabytków albo na Listę Skarbów Dziedzictwa oraz robót budowlanych, badań architektonicznych i innych działań przy zabytku wpisanym do rejestru zabytków, a także badań archeologicznych i poszukiwań zabytków (Dz. U. 2021 poz. 81), oraz art. 104 i art. 105 § 1 ustawy z dnia 14 czerwca 1960 r. Kodeks postępowania administracyjnego (t.j. Dz. U. 2025 poz. 1691), po zapoznaniu się z wnioskiem Energa Operator S.A., ul. Marynarki Polskiej 130, 80-557 Gdańsk reprezentowanej przez Panią Aleksandrę Błaszkowską z dnia 23 stycznia 2026 r. (data wpływu: 26 stycznia 2026 r.) o wydanie pozwolenia na prowadzenie robót budowlanych i wykonywanie robót budowlanych w otoczeniu zabytku polegających na budowie sieci elektroenergetycznej SN, nn, stacji transformatorowych SN/nn oraz rozbiórce sieci elektroenergetycznych SN i stacji transformatorowych SN/nn planowanych na terenie działek nr ewid. 225, 224, 223/1, 222/2, 222/1, 221/6, 221/3, 220/7, 220/6, 219/5, 218/6, 218/4, 217/2, 210/1, 209, 208/1, 207, 206, 205/2, 204/1, 203/3, 203/1, 202, 201/2, 201/1, 237, 242/1, 241/1, 240/1, 239/1, 238/1, 236/1, 195/2, 484, 760, 539, 543, 546, 547/2, 547/1, 554, 557/1, 557/3, 558, 560, 562, 669, 550, 549, 552/2, 553/3, 635, 625, 734/4, 444, 443, 442, 439, 432, 431, 632, 629/4, 629/2, 629/1, 631, 634/2, 428, 427, 424, 423, 420/2, 420/3, 419, 416, 415/2, 412, 411, 410/6, 734/2, 727/2, 727/1, 656, 655, 838, 726, 722/4, 722/1, 754, 721, 757, 705/1, 836, 734/3, 747, 746, 369/2, 371/3, 371/2, 372/1, 370, 374/1, 374/6, 367, 357, 354, 350, 348/3 obręb ewid 0021 Czerwińsk nad Wisłą, powiat płoński.

O R Z E K A M

I.

1. **Udzielić pozwolenia Energa Operator S.A., ul. Marynarki Polskiej 130, 80-557 Gdańsk na prowadzenie robót budowlanych i wykonywanie robót budowlanych w otoczeniu zabytku polegających na budowie sieci elektroenergetycznej SN, nn, stacji transformatorowych SN/nn oraz rozbiórce sieci elektroenergetycznych SN i stacji transformatorowych SN/nn planowanych na terenie działek nr ewid. 562, 669, 550, 549, 635, 625, 734/4, 632, 629/4, 629/2, 629/1, 631, 634/2, 734/2, 727/2, 727/1, 656, 655, 838, 726, 722/4, 722/1, 754, 721, 757, 705/1, 836, 734/3, 747, 746, 369/2, 371/3, 371/2, 372/1, 370, 374/1, 374/6, 367, 357, 354, 350 obręb ewid 0021 Czerwińsk nad Wisłą, powiat płoński na terenie wpisanym do rejestru zabytków nieruchomych województwa mazowieckiego jako układ urbanistyczny w miejscowości gminnej Czerwińsk nad Wisłą, powiat płoński figurującym pod nr rej. A-841 oraz częściowo w otoczeniu 100 metrów zabytku wpisanego do rejestru zabytków jako zespół sakralny /dawne opactwo Kanoników Regularnych/ w Czerwińsku: kościół pw. Zwiastowania N.M.P. z XII/XIII/XVI/XIX wieku wraz z plastycznym i architektonicznym

wyposażeniem wnętrza oraz klasztor z XV/XVII wieku wraz z wyposażeniem wnętrz w Czerwińsku figurującego pod nr rej. A-352;

2. **Zakres i sposób prowadzenia robót budowlanych został określony w przedłożonym programie prac pn.: Projekt zagospodarowania terenu – część opisowa autorstwa Roberta Burby oraz w załącznikach graficznych dołączonych do wniosku z dnia 27 kwietnia 2022 r., i polegać będą m.in. na budowie linii kablowych SN-15kV i nn-0,4kV, budowie stacji transformatorowych SM/nn, budowie słupa napowietrznej linii SN, wymianie słupów napowietrznej linii SN oraz nn jak i rozbiórce istniejących linii napowietrznej SN i słupowych stacji transformatorowych SN/nn;**
3. **Postępowanie w sprawie wydanego pozwolenia może zostać wznowione, a następnie pozwolenie może zostać cofnięte lub zmienione na postawie art. 47 ustawy z dnia 23 lipca 2003 r. o ochronie zabytków i opiece nad zabytkami;**
4. **Określić warunek prowadzenia prac ziemnych na wyżej wymienionych działkach pod nadzorem archeologicznym na podstawie odrębnego pozwolenia o które należy wystąpić na 30 dni przed planowanym terminem rozpoczęcia tych robót;**
5. **Pozwolenie ważne w terminie do 31 grudnia 2028 r.**

II.

1. **Umorzyć postępowanie w sprawie wydania pozwolenia na prowadzenie robót budowlanych i wykonywanie robót budowlanych w otoczeniu zabytku polegających na budowie sieci elektroenergetycznej SN, nn, stacji transformatorowych SN/nn oraz rozbiórce sieci elektroenergetycznych SN i stacji transformatorowych SN/nn planowanych na terenie działek nr ewid. 225, 224, 223/1, 222/2, 222/1, 221/6, 221/3, 220/7, 220/6, 219/5, 218/6, 218/4, 217/2, 210/1, 209, 208/1, 207, 206, 205/2, 204/1, 203/3, 203/1, 202, 201/2, 201/1, 237, 242/1, 241/1, 240/1, 239/1, 238/1, 236/1, 195/2, 484, 760, 539, 543, 546, 547/2, 547/1, 554, 557/1, 557/3, 558, 560, 552/2, 553/3, 444, 443, 442, 439, 432, 431, 428, 427, 424, 423, 420/2, 420/3, 419, 416, 415/2, 412, 411, 410/6, 348/3 obręb ewid 0021 Czerwińsk nad Wisłą, powiat płoński.**

U Z A S A D N I E N I E

W dniu 26 stycznia 2026 r. do tut. urzędu wpłynął wniosek Energa Operator S.A., ul. Marynarki Polskiej 130, 80-557 Gdańsk złożony przez pełnomocniczkę Panią Aleksandrę Błaszkowską w sprawie wydania pozwolenia na prowadzenie robót budowlanych polegających na budowie sieci elektroenergetycznej SN, nn, stacji transformatorowych SN/nn oraz rozbiórce sieci elektroenergetycznych SN i stacji transformatorowych SN/nn planowanych na terenie działek nr ewid. 225, 224, 223/1, 222/2, 222/1, 221/6, 221/3, 220/7, 220/6, 219/5, 218/6, 218/4, 217/2, 210/1, 209, 208/1, 207, 206, 205/2, 204/1, 203/3, 203/1, 202, 201/2, 201/1, 237, 242/1, 241/1, 240/1, 239/1, 238/1, 236/1, 195/2, 484, 760, 539, 543, 546, 547/2, 547/1, 554, 557/1, 557/3, 558, 560, 562, 669, 550, 549, 552/2, 553/3, 635, 625, 734/4, 444, 443, 442, 439, 432, 431, 632, 629/4, 629/2, 629/1, 631, 634/2, 428, 427, 424, 423, 420/2, 420/3, 419, 416, 415/2, 412, 411, 410/6, 734/2, 727/2, 727/1, 656, 655, 838, 726, 722/4, 722/1, 754, 721, 757, 705/1, 836, 734/3, 747, 746, 369/2, 371/3, 371/2, 372/1, 370, 374/1, 374/6, 367, 357, 354, 350, 348/3 obręb ewid 0021 Czerwińsk nad Wisłą, powiat płoński. Działki nr ewid. 562, 669, 550, 549, 635, 625, 734/4, 632, 629/4, 629/2, 629/1, 631, 634/2, 734/2, 727/2, 727/1, 656, 655, 838, 726, 722/4, 722/1, 754, 721, 757, 705/1, 836, 734/3, 747, 746, 369/2, 371/3, 371/2, 372/1, 370, 374/1, 374/6, 367, 357, 354, 350 obręb ewid 0021 Czerwińsk nad Wisłą,

powiat płoński znajdują się na terenie wpisanym do rejestru oraz częściowo w otoczeniu zabytku wpisanego do rejestru zabytków pod nr rej A-841 oraz A-352, w związku z powyższym prowadzenie robót budowlanych na podstawie art. 36 ust. 1, pkt. 1 i pkt 2 Ustawy z dnia 23 lipca 2003 r. o ochronie zabytków i opiece nad zabytkami wymagają pozwolenia Wojewódzkiego Konserwatora Zabytków.

W/w roboty budowlane mają na celu budowę sieci elektroenergetycznych SN, stacji transformatorowych SN/nn oraz rozbiórce elektroenergetycznych SN i stacji transformatorowych SN/nn i przy zachowaniu warunków określonych w osnowie niniejszej decyzji nie będą miały negatywnego wpływu na teren objęty ochroną konserwatorską a więc przyjęte rozwiązania mogą zostać zaakceptowane przez organ ochrony zabytków.

Teren miasta Czerwińska nad Wisłą, szczególnie w obrębie strefy wpisanej do rejestru zabytków, jest obszarem występowania zabytków archeologicznych. Na podstawie art. 31 w/w Ustawy osoba fizyczna lub jednostka organizacyjna, która zamierza realizować roboty ziemne na terenie, na którym znajdują się zabytki archeologiczne, co doprowadzić może do przekształcenia lub zniszczenia zabytku archeologicznego - jest obowiązana pokryć koszty badań archeologicznych oraz ich dokumentacji, jeżeli przeprowadzenie tych badań jest niezbędne w celu ochrony tych zabytków.

Natomiast jeśli chodzi o działki nr ewid. 225, 224, 223/1, 222/2, 222/1, 221/6, 221/3, 220/7, 220/6, 219/5, 218/6, 218/4, 217/2, 210/1, 209, 208/1, 207, 206, 205/2, 204/1, 203/3, 203/1, 202, 201/2, 201/1, 237, 242/1, 241/1, 240/1, 239/1, 238/1, 236/1, 195/2, 484, 760, 539, 543, 546, 547/2, 547/1, 554, 557/1, 557/3, 558, 560, 552/2, 553/3, 444, 443, 442, 439, 432, 431, 428, 427, 424, 423, 420/2, 420/3, 419, 416, 415/2, 412, 411, 410/6, 348/3 obręb ewid 0021 Czerwińsk nad Wisłą, powiat płoński to znajdują się one poza strefą wpisaną do rejestru zabytków nieruchomych a więc, należy stwierdzić, iż w przedmiotowej sprawie w tej części postępowania tutejszy organ nie może wydać pozwolenia na podstawie art. 36 ustawy z dnia 23 lipca 2003 roku o ochronie zabytków i opiece nad zabytkami.

Brak właściwości rzeczowej na podstawie art. 36 ustawy z dnia 23 lipca 2003 roku o ochronie zabytków i opiece nad zabytkami wojewódzkiego konserwatora zabytków przesądza o bezprzedmiotowości postępowania administracyjnego w tej części wszczętego na wniosek strony. Bezprzedmiotowość postępowania skutkuje wydaniem decyzji o umorzeniu postępowania w myśl art. 105 § 1 Kodeks postępowania administracyjnego, zgodnie z którym, gdy postępowanie z jakiejkolwiek przyczyny stało się bezprzedmiotowe w całości albo części, organ administracji publicznej wydaje decyzję o umorzeniu postępowania w całości albo części. Bezprzedmiotowość postępowania skutkuje wydaniem decyzji o umorzeniu postępowania w części w myśl art. 105 § 1 w Kodeksu postępowania administracyjnego.

Biorąc powyższe pod uwagę należało orzec jak w sentencji.

P O U C Z E N I E

Pozwolenie niniejsze nie zwalnia od obowiązku uzyskania pozwolenia wymaganego przez przepisy prawa budowlanego lub inne przepisy szczególne.

Od niniejszej decyzji służy stronom odwołanie do Ministra Kultury i Dziedzictwa Narodowego za pośrednictwem Wojewódzkiego Urzędu Ochrony Zabytków w Warszawie Delegatura w Ciechanowie, 06-400 Ciechanów, ul. Strażacka 6, w terminie 14 dni od dnia jej doręczenia.

Przed upływem terminu do wniesienia odwołania strona może zrzec się prawa do wniesienia odwołania wobec Mazowieckiego Wojewódzkiego Konserwatora Zabytków, który wydał decyzję.

Z dniem doręczenia Mazowieckiemu Wojewódzkiemu Konserwatorowi Zabytków oświadczenia o zrzeczeniu się prawa do wniesienia odwołania przez ostatnią ze stron postępowania, decyzja staje się ostateczna i prawomocna.

Pobrano opłatę skarbową zgodnie z ustawą z dnia 16 listopada 2006. o opłacie skarbowej (t.j. Dz.U. 2021 poz. 1923).

Z up. Mazowieckiego Wojewódzkiego Konserwatora Zabytków
Kamil Szczepkowski
Zastępca Kierownika Delegatury w Ciechanowie
/podpisano elektronicznie/

Otrzymują:

Egz. Nr. 1. Pani Aleksandra Błaszkowska – pełnomocniczka Energa Operator S.A.;

Egz. Nr. 2. aa.

Kwalifikowany podpis elektroniczny ma skutek równoważny podpisowi własnoręcznemu (art. 25 ust. 2 Rozporządzenia Parlamentu Europejskiego i Rady (UE) nr 910/2014 z dnia 23 lipca 2014 r. w sprawie identyfikacji elektronicznej i usług zaufania w odniesieniu do transakcji elektronicznych na rynku wewnętrznym oraz uchylające dyrektywę 1999/93/WE).

Niniejszy wydruk pisma, na podstawie art. 39^3 kodeksu postępowania administracyjnego, nie wymaga podpisu odręcznego. Pismo zostało wydane w formie dokumentu elektronicznego przy wykorzystaniu systemu teleinformatycznego i podpisane kwalifikowanym podpisem elektronicznym. Wydruk pisma stanowi dowód tego, co zostało stwierdzone w piśmie wydanym w formie dokumentu elektronicznego. Imię i nazwisko oraz stanowisko służbowe osoby, która pismo podpisała, a także identyfikator pisma nadawany przez system teleinformatyczny, za pomocą którego pismo zostało wydane – w załączeniu.

MAZOWIECKI
WOJEWÓDZKI
KONSERWATOR
ZABYTKÓW

Wojewódzki Urząd Ochrony Zabytków w Warszawie
DELEGATURA W CIECHANOWIE ul. Strażacka 6, 06-400 Ciechanów
tel. (+23) 672 49 52
www.mwkz.pl

Ciechanów, 22 kwietnia 2026 r.

DC.5142.19.2026.EF

Pani
Aleksandra Błaszkowska –
pełnomocniczka Energa Operator S.A

Dot. potwierdzenia ostateczności decyzji MWKZ nr 61/DC/2026, znak sprawy DC.5142.19.2026.KL z 17 lutego 2026 r.

1. **Pozwalającej na prowadzenie robót budowlanych i wykonywanie robót budowlanych w otoczeniu zabytku polegających na budowie sieci elektroenergetycznej SN, nn, stacji transformatorowych SN/nn oraz rozbiórce sieci elektroenergetycznych SN i stacji transformatorowych SN/nn planowanych na terenie działek nr ewid. 562, 669, 550, 549, 635, 625, 734/4, 632, 629/4, 629/2, 629/1, 631, 634/2, 734/2, 727/2, 727/1, 656, 655, 838, 726, 722/4, 722/1, 754, 721, 757, 705/1, 836, 734/3, 747, 746, 369/2, 371/3, 371/2, 372/1, 370, 374/1, 374/6, 367, 357, 354, 350 obręb ewid 0021 Czerwińsk nad Wisłą, powiat płoński na terenie wpisanym do rejestru zabytków nieruchomych województwa mazowieckiego jako układ urbanistyczny w miejscowości gminnej Czerwińsk nad Wisłą, powiat płoński figurującym pod nr rej. A-841 oraz częściowo w otoczeniu 100 metrów zabytku wpisanego do rejestru zabytków jako zespół sakralny /dawne opactwo Kanoników Regularnych/ w Czerwińsku: kościół pw. Zwiastowania N.M.P. z XII/XIII/XVI/XIX wieku wraz z plastycznym i architektonicznym wyposażeniem wnętrza oraz klasztor z XV/XVII wieku wraz z wyposażeniem wnętrz w Czerwińsku figurującego pod nr rej. A-352.**
2. **Umorzającej postępowanie w sprawie wydania pozwolenia na prowadzenie robót budowlanych i wykonywanie robót budowlanych w otoczeniu zabytku polegających na budowie sieci elektroenergetycznej SN, nn, stacji transformatorowych SN/nn oraz rozbiórce sieci elektroenergetycznych SN i stacji transformatorowych SN/nn planowanych na terenie działek nr ewid. 225, 224, 223/1, 222/2, 222/1, 221/6, 221/3, 220/7, 220/6, 219/5, 218/6, 218/4, 217/2, 210/1, 209, 208/1, 207, 206, 205/2, 204/1, 203/3, 203/1, 202, 201/2, 201/1, 237, 242/1, 241/1, 240/1, 239/1, 238/1, 236/1, 195/2, 484, 760, 539, 543, 546, 547/2, 547/1, 554, 557/1, 557/3, 558, 560, 552/2, 553/3, 444, 443, 442, 439, 432, 431, 428, 427, 424, 423, 420/2, 420/3, 419, 416, 415/2, 412, 411, 410/6, 348/3 obręb ewid 0021 Czerwińsk nad Wisłą, powiat płoński.**

Mazowiecki Wojewódzki Konserwator Zabytków (MWKZ) odpowiadając na pismo z dnia 17.04.2026 r. (data wpływu do Urzędu) uprzejmie informuje, że dnia 04.03.2026 r. w/w decyzja stała się ostateczna w administracyjnym toku postępowania.

Z up. MAZOWIECKIEGO WOJEWÓDZKIEGO
KONSERWATORA ZABYTKÓW
/-/
Kamil Szczepkowski
Z-ca Kierownika Delegatury w Ciechanowie
/podpisano elektronicznie/

Otrzymują:
1. Adresat,
2. Aa

Kwalifikowany podpis elektroniczny ma skutek równoważny podpisowi własnoręcznemu (art. 25 ust. 2 Rozporządzenia Parlamentu Europejskiego i Rady (UE) nr 910/2014 z dnia 23 lipca 2014 r. w sprawie identyfikacji elektronicznej i usług zaufania w odniesieniu do transakcji elektronicznych na rynku wewnętrznym oraz uchylające dyrektywę 1999/93/WE).
Niniejszy wydruk pisma, na podstawie art. 39^3 kodeksu postępowania administracyjnego, nie wymaga podpisu odręcznego. Pismo zostało wydane w formie dokumentu elektronicznego przy wykorzystaniu systemu teleinformatycznego i podpisane kwalifikowanym podpisem elektronicznym. Wydruk pisma stanowi dowód tego, co zostało stwierdzone w piśmie wydanym w formie dokumentu elektronicznego. Imię i nazwisko oraz stanowisko służbowe osoby, która pismo podpisała, a także identyfikator pisma nadawany przez system teleinformatyczny, za pomocą którego pismo zostało wydane – w załączeniu.

BURBA

2022-07-04

MAZOWIECKI WOJEWÓDZKI KONSERWATOR ZABYTKÓW

Wojewódzki Urząd Ochrony Zabytków w Warszawie
DELEGATURA W CIECHANOWIE ul. Strażacka 6, 06-400 Ciechanów
tel. (+23) 672 49 52, fax (+23) 673 29 01
www.mwkz.pl

Data wpływu
2025-10-20

Ciechanów, 29 czerwca 2022 r.

DC.5183.138.2022.ZD

DECYZJA Nr 365/DC/2022

Na podstawie art. 31 ust. 2, art. 89 pkt 2, art. 92 ust. 1 i ust. 6 ustawy z dnia 23 lipca 2003 r. o ochronie zabytków i opiece nad zabytkami (tekst jednolity Dz. U. z 2022 r., poz. 840), oraz art. 104 i art. 105 § 1 Kodeksu postępowania administracyjnego (tekst jednolity Dz. U. z 2021 r., poz. 735 z późn. zmianami), po rozpatrzeniu wniosku ENERGA OPERATOR SA z siedzibą w Gdańsku, ul. Marynarki Polskiej 130, 80-557 Gdańsk Oddział w Płocku, ul. Wyszogrodzka 106, 09-400 Płock, z dnia 26.04.2022r. (data wpływu: 02.05.2022r., uzupełniony w dniu 21.06.2022r.) – działającej przez pełnomocnika Roberta Burbę, w sprawie określenia zakresu i rodzaju badań archeologicznych w związku z zamiarem realizacji inwestycji polegającej na budowie sieci elektroenergetycznych SN, nn, stacji transformatorowych SN/nn oraz rozbiórce sieci elektroenergetycznych SN i stacji transformatorowych SN na działkach nr ewid.: 225, 224, 223/1, 222/2, 222/1, 221/6, 221/3, 220/7, 220/6, 219/5, 218/2, 218/1, 217, 210/1, 209, 208/1, 207, 206, 205, 193/1, 204/1, 203/3, 203/1, 202, 201/2, 201/1, 237, 242, 241, 240, 239, 238, 236, 484, 195, 760, 539, 543, 546, 547/2, 547/1, 554, 557/1, 557/3, 558, 560, 562, 669, 625, 635, 550, 549, 552/2, 553/3, 444, 443, 442, 439, 432, 431, 632, 629, 631, 634, 428, 427, 424, 423, 420/2, 420/3, 419, 416, 415, 412, 411, 656, 734/2, 410/6, 727/2, 655, 838, 726, 722/4, 722/1, 754, 721, 757, 727/1, 705/1, 836, 734/3, 371/3, 371/2, 374/1, 374/2, 372/1, 370, 369/2, 746, 367, 357, 354, 350, 348/3, 734/4, 747 obręb miasto Czerwińsk nad Wisłą, pow. płoński,

Orzekam

1) ustalić zakres i rodzaj niezbędnych badań archeologicznych koniecznych do wykonania przy planowanej budowie sieci elektroenergetycznych SN, nn, stacji transformatorowych SN/nn oraz rozbiórce sieci elektroenergetycznych SN i stacji transformatorowych SN w mieście Czerwińsk nad Wisłą, w następujący sposób:

   wszelkie prace ziemne związane z przedmiotową inwestycją, przewidziane do realizacji w granicach:

   a) układu urbanistycznego miejscowości Czerwińsk nad Wisłą wpisanego do rejestru zabytków nieruchomych województwa mazowieckiego pod nr A-841 – to jest: w otoczeniu ulicy Tadeusza Kościuszki, w ulicy Klasztornej, na Placu Stefana Batorego, w ulicy Świętokrzyskiej do skrzyżowania z ulicą Piotra Dunina i w przyległym do ulicy Świętokrzyskiej odcinku ulicy Cmentarnej, na działce drogowej nr ewid. 562 i sąsiadującej z nią części działki drogowej 669, w odcinku ulicy Cmentarnej od skrzyżowania z ulicą Polną do skrzyżowania z ulicą Miejską i w przyległych działkach;
   b) wpisanego do rejestru zabytków nieruchomych województwa mazowieckiego pod nr A-352 zespołu sakralnego kościoła p.w. Najświętszej Marii Panny wraz z otoczeniem w promieniu 100 m oraz klasztoru (działki nr ewid.: 369/2, 374/1, 374/2, 705/1, 727/1, 746, 747, 836);

c) na odcinku biegnącym przez działki nr ewid. 220/6, 220/7 obręb Czerwińsk nad Wisłą, zlokalizowanym w bezpośrednim sąsiedztwie stanowisk archeologicznych nr AZP 50-63/27 i 53-60/28;
d) na odcinku biegnącym przez działkę nr ewid. 543 obręb Czerwińsk nad Wisłą i na odcinku biegnącym w pasie drogowym ulicy Praga, równoległym do działki nr ewid. 542 obręb Czerwińsk nad Wisłą, które to działki znajdują się w obrębie stanowiska archeologicznego nr AZP 53-60/15;

winny przebiegać pod nadzorem archeologicznym na koszt inwestora, na mocy odrębnego pozwolenia, a w przypadku natrafienia na warstwy kulturowe lub obiekty archeologiczne winny być przeprowadzone na koszt inwestora archeologiczne badania wykopaliskowe w miejscach, w których roboty ziemne związane z inwestycją mogły by doprowadzić do zniszczenia zabytków archeologicznych;

2) umorzyć postępowanie w sprawie ustalenia zakresu i rodzaju niezbędnych badań archeologicznych koniecznych do wykonania przy planowanej budowie sieci elektroenergetycznych SN, nn, stacji transformatorowych SN/nn oraz rozbiórce sieci elektroenergetycznych SN i stacji transformatorowych SN na działkach wyszczególnionych w przedmiotowym wniosku, a znajdujących się poza terenem wymienionym w punkcie 1 sentencji.

Uzasadnienie

W dniu 02.05.2022r. do tutejszego Organu wpłynął wniosek ENERGA OPERATOR SA z siedzibą w Gdańsku, ul. Marynarki Polskiej 130, 80-557 Gdańsk Oddział w Płocku, ul. Wyszogrodzka 106, 09-400 Płock, z dnia 26.04.2022r. – działającej przez pełnomocnika Roberta Burbę, w sprawie określenia zakresu i rodzaju badań archeologicznych w związku z zamiarem realizacji inwestycji polegającej na budowie sieci elektroenergetycznych SN, nn, stacji transformatorowych SN/nn oraz rozbiórce sieci elektroenergetycznych SN i stacji transformatorowych SN na działkach nr ewid.: 225, 224, 223/1, 222/2, 222/1, 221/6, 221/3, 220/7, 220/6, 219/5, 218/2, 218/1, 217, 210/1, 209, 208/1, 207, 206, 205, 193/1, 204/1, 203/3, 203/1, 202, 201/2, 201/1, 237, 242, 241, 240, 239, 238, 236, 484, 195, 760, 539, 543, 546, 547/2, 547/1, 554, 557/1, 557/3, 558, 560, 562, 669, 625, 635, 550, 549, 552/2, 553/3, 444, 443, 442, 439, 432, 431, 632, 629, 631, 634, 428, 427, 424, 423, 420/2, 420/3, 419, 416, 415, 412, 411, 656, 734/2, 410/6, 727/2, 655, 838, 726, 722/4, 722/1, 754, 721, 757, 727/1, 705/1, 836, 734/3, 371/3, 371/2, 374/1, 374/2, 372/1, 370, 369/2, 746, 367, 357, 354, 350, 348/3, 734/4, 747 obręb miasto Czerwińsk nad Wisłą, pow. płoński, w związku z lokalizacją inwestycji na terenie wpisanym do rejestru zabytków pod numerem 841 i 352 oraz w granicach stanowiska archeologicznego nr AZP 53-60/15.

Z analizy załączonych do przedmiotowego wniosku map w skali 1 : 500, ukazujących lokalizację w/w inwestycji w terenie wynika, że jej część znajdować się będzie w granicach obszarów objętych ochroną konserwatorską. Do obszarów tych należą: układ urbanistyczny miejscowości Czerwińsk nad Wisłą wpisany do rejestru zabytków nieruchomych województwa mazowieckiego pod nr A-841, na terenie którego notowano w przeszłości występowanie zabytków archeologicznych oraz wpisany do rejestru zabytków nieruchomych województwa mazowieckiego pod nr A-352 zespół sakralny kościoła p.w. Najświętszej Marii Panny oraz klasztoru wraz z otoczeniem w promieniu 100 m.

Zgodnie z art. 7 pkt 4 ustawy z dnia 23 lipca 2003 r. o ochronie zabytków i opiece nad zabytkami (tekst jednolity Dz. U. z 2022 r., poz. 840), formą ochrony zabytków jest m. in. wpis do rejestru zabytków.
Ponadto inwestycja przedmiotowa prowadzona będzie w granicach stanowiska archeologicznego nr AZP 53-60/15 oraz w bezpośrednim sąsiedztwie stanowisk archeologicznych nr AZP 50-63/27 i 53-60/28.
Na podstawie art. 31 ust. 1a pkt 2 ustawy z dnia 23 lipca 2003 r. o ochronie zabytków i opiece nad zabytkami, osoba fizyczna lub jednostka organizacyjna, która zamierza realizować roboty ziemne lub dokonać zmiany charakteru dotychczasowej działalności na terenie, na którym znajdują się zabytki archeologiczne, co doprowadzić może do przekształcenia lub zniszczenia zabytku archeologicznego – jest zobowiązana pokryć koszty badań archeologicznych oraz ich dokumentacji, jeżeli przeprowadzenie tych badań jest niezbędne w celu ochrony tych zabytków.
Na podstawie art. 31 ust. 2 ustawy z dnia 23 lipca 2003 r. o ochronie zabytków i opiece nad zabytkami zakres i rodzaj niezbędnych badań archeologicznych, o których mowa w ust. 1a, ustala wojewódzki konserwator zabytków w drodze decyzji, wyłącznie w takim zakresie, w jakim roboty budowlane albo roboty ziemne zniszczą lub uszkodzą zabytek archeologiczny.
Zatem należało ustalić zakres i rodzaj badań archeologicznych w związku z przedmiotową inwestycją dla obszarów objętych ochrona konserwatorską.
Pozostałe roboty ziemne w związku z planowaną budową i rozbiórką linii napowietrznej nn prowadzone będą poza granicami w/w terenów wpisanych do rejestru zabytków oraz stanowisk archeologicznych, a więc poza terenem objętym ochroną konserwatorską, Odnośnie terenu nie objętego żadną formą ochrony konserwatorskiej wojewódzki konserwator zabytków nie posiada w przedmiotowym postępowaniu kompetencji do ustalenia zakresu i rodzaju badań archeologicznych.
Tym samym postępowanie w tej części, która dotyczy terenu pozostającego poza granicami obszarów chronionych na podstawie ustawy z dnia 23 lipca 2003 r. o ochronie zabytków i opiece nad zabytkami stało się bezprzedmiotowe.
Zgodnie z art. 105 § 1 ustawy z dnia 14 czerwca 1960 r. Kodeks postępowania administracyjnego, gdy postępowanie z jakiejkolwiek przyczyny stało się bezprzedmiotowe w całości albo w części, organ administracji publicznej wydaje decyzję o umorzeniu postępowania odpowiednio w całości albo w części.
Wobec powyższego orzeczono jak w sentencji.

Pouczenie

Z wnioskiem o wydanie pozwolenia na prowadzenie badań archeologicznych inwestor winien wystąpić do tutejszego Urzędu najpóźniej na 30 dni przed planowanym terminem rozpoczęcia badań.

Od niniejszej decyzji służy stronom odwołanie do Ministra Kultury i Dziedzictwa Narodowego za pośrednictwem Mazowieckiego Wojewódzkiego Konserwatora Zabytków, na adres: Wojewódzki Urząd Ochrony Zabytków w Warszawie Delegatura w Ciechanowie, ul. Strażacka 6, 06-400 Ciechanów, w terminie 14 dni od daty jej doręczenia zgodnie z przepisami art. 127 § 1 i 2, art. 129 § 1 i 2 ustawy z dnia 14 czerwca 1960 r. Kodeks postępowania administracyjnego (tekst jednolity Dz. U. z 2021, poz. 735 z późn. zmianami).

Zgodnie z przepisem art. 127a § 1 Kodeksu postępowania administracyjnego, w trakcie biegu terminu do wniesienia odwołania strona może zrzec się prawa do wniesienia odwołania wobec Mazowieckiego Wojewódzkiego Konserwatora Zabytków, który wydał decyzję.
Zgodnie z przepisem art. 127a § 2 Kodeksu postępowania administracyjnego, z dniem doręczenia Mazowieckiemu Wojewódzkiemu Konserwatorowi Zabytków oświadczenia o zrzeczeniu się prawa do wniesienia odwołania przez ostatnią ze stron postępowania, decyzja staje się ostateczna i prawomocna.

Nie podlega opłacie skarbowej na podstawie ustawy z dnia 16 listopada 2006 r. o opłacie skarbowej (tekst jednolity Dz. U. z 2021r. poz. 1923).

Z up. Mazowieckiego Wojewódzkiego
Konserwatora Zabytków
Wanda Gołębiewska
Kierownik Delegatury w Ciechanowie

Otrzymują:

1. Robert Burba – pełnomocnik ENERGA OPERATOR SA z siedzibą w Gdańsku, ul. Marynarki Polskiej 130, 80-557 Gdańsk Oddział w Płocku, ul. Wyszogrodzka 106, 09-400 Płock,
2. A/a.

Do wiadomości:

1. Starostwo Powiatowe w Płońsku, ul. Płocka 39, 09-100 Płońsk (e-PUAP),
2. Urząd Miasta i Gminy Czerwińsk nad Wisłą, ul. Władysława Jagiełły 16, 09-150 Czerwińsk nad Wisłą (e-PUAP)

Niniejsza decyzja
stała się ostateczna
z dniem 18.07.2022
Ciechanów, dnia 15.10.2025

Z up. Mazowieckiego Wojewódzkiego
Konserwatora Zabytków
Kamil Szczepkowski
Z-ca Kierownika
Delegatury w Ciechanowie

Państwowe
Gospodarstwo Wodne
Wody Polskie

Data wpływu
2025 -05- 05

Włocławek, dn. 25.04.2025 r.

WK.ZPU.434.32.2025.ŁT

TELTOR-POL PÓŁNOC S.A.
ul. Śnieżna 1
80-554 Gdańsk

Dotyczy: *wydania warunków technicznych dla inwestycji: „Budowa sieci elektroenergetycznych SN, nn, stacji transformatorowych SN/nn oraz rozbiórka sieci elektroenergetycznej SN i stacji transformatorowych SN/nn w m. Czerwińsk nad Wisłą".*

Państwowe Gospodarstwo Wodne Zarząd Zlewni we Włocławku w odpowiedzi na wniosek z dnia 08.04.2025 r. (data wpływu do tut. organu 14.04.2025 r.) w sprawie wydania warunków technicznych dla inwestycji: „Budowa sieci elektroenergetycznych SN, nn, stacji transformatorowych SN/nn oraz rozbiórka sieci elektroenergetycznej SN i stacji transformatorowych SN/nn w m. Czerwińsk nad Wisłą", polegającej na budowie linii kablowej SN-15 kV typu 3x NA2XS(FL)2Y 1x150/25mm^2, informuje że na wysokości działki nr ewid. 484 obręb Czerwińsk nad Wisłą gmina Czerwińsk nad Wisłą projektowana linia krzyżuje się z ciekiem o nazwie Dopływ spod Boguszyna Nowego.

Z uwagi na fakt, że „Dopływ spod Boguszyna Nowego" na Mapie Podziału Hydrograficznego Polski figuruje jako ciek naturalny, główny, stoimy na stanowisku, iż na przejście pod nim należy zgodnie z art. 389 pkt 9 ustawy z dnia 20 lipca 2017 r. Prawo wodne Dz. U. z 2024 r., poz. 1087 ze zm.) uzyskać pozwolenie wodnoprawne.

W związku z przejściem kabla pod ciekiem naturalnym „Dopływ spod Boguszyna Nowego", przedmiotowe zadanie należy wykonać pod następującymi warunkami:

Projektowany rurociąg zaleca się posadowić w rurze osłonowej na głębokości minimum 1 m pod rzeczywistym dnem ww. cieku, uwzględniając jego zamulenie. Końcówki rur osłonowych uszczelnić. Przejście należy wykonać metodą przewiertu lub przecisku sterowanego oraz (w miarę możliwości) trwale oznakować poprzez ustawienie tablic informacyjnych lub zabicie betonowych słupków. Prace związane z przejściem linii światłowodowej pod ww. ciekiem należy prowadzić pod nadzorem właściwej Spółki Wodnej lub właściciela danego urządzenia.

W przypadku gdy infrastruktura zostanie umieszczona na działkach będących w administracji Wód Polskich należy wystąpić do Regionalnego Zarządu Gospodarki Wodnej w Warszawie o zgodę na „realizację inwestycji na działce Skarbu Państwa". Ponadto grunty pokryte wodami stanowiące własność Skarbu Państwa, niezbędne do prowadzenia przedsięwzięć, o których mowa w art. 261 w/w ustawy Prawo wodne oddaje się w użytkowanie za opłatą roczną w drodze umowy użytkowania pod warunkiem uzyskania stosownej zgody wodnoprawnej.

Jednocześnie informujemy, że Inwestycja zlokalizowana jest na obszarze zagrożonym niebezpieczeństwem powodzi. Planowane prace na tym rejonie wymagać mogą zgodnie z art. 390 ustawy Prawo wodne uzyskania pozwolenia wodnoprawnego. Informacje w tym zakresie można uzyskać w Regionalnym Zarządzie Gospodarki Wodnej w Warszawie, która dysponuje i udostępnia takie dane po złożeniu wniosku.

Przy wykonywaniu planowanej inwestycji, należy przestrzegać przepisów ww. ustawy Prawo wodne. Wszelkie prace budowlane prowadzić z zachowaniem szczególnej ostrożności, tak aby nie uszkodzić skarp rowu oraz nie spowodować zakłócenia przepływu wody w jego korycie.

DYREKTOR
Piotr Pelniak

Otrzymują:
1. Adresat
2. ZPU aa

Do wiadomości:
1. NW Wyszogród

KLAUZULA INFORMACYJNA DOTYCZĄCA PRZETWARZANIA DANYCH OSOBOWYCH POBRANYCH BEZPOŚREDNIO OD OSOBY, KTÓREJ DANE DOTYCZĄ

Zgodnie z art. 13 ust. 1 i 2 Rozporządzenia Parlamentu Europejskiego i Rady (UE) 2016/679 z dnia 27 kwietnia 2016 r. w sprawie ochrony osób fizycznych w związku z przetwarzaniem danych osobowych i w sprawie swobodnego przepływu takich danych oraz uchylenia dyrektywy 95/46/WE (ogólne rozporządzenie o ochronie danych osobowych) (Dz. Urz. UE L 119 z 04.05.2016, str. 1 z późn. zm., dalej jako: Rozporządzenie) Państwowe Gospodarstwo Wodne Wody Polskie informuje:

1) Administratorem Pani/Pana danych osobowych jest Państwowe Gospodarstwo Wodne Wody Polskie z siedzibą przy ul. Żelaznej 59A, 00-848 Warszawa (dalej jako: PGW Wody Polskie).
2) Kontakt z Inspektorem Ochrony Danych w PGW Wody Polskie możliwy jest pod adresem e-mail: iod@wody.gov.pl lub listownie pod adresem: Państwowe Gospodarstwo Wodne Wody Polskie z siedzibą przy ul. Żelaznej 59A, 00-848 Warszawa, z dopiskiem „*Inspektor Ochrony Danych*" albo pod adresem e-mail: riod.warszawa@wody.gov.pl lub listownie pod adresem: Regionalny Zarząd Gospodarki Wodnej w Warszawie z siedzibą przy ul. Zarzecze 13B, 03-194 Warszawa, z dopiskiem: „*Regionalny Inspektor Ochrony Danych w Warszawie*".
3) Pani/Pana dane osobowe przetwarzane będą w celu wykonania zadania realizowanego w interesie publicznym lub w ramach sprawowania władzy publicznej powierzonej administratorowi, tj. (art. 6 ust. 1 lit. e Rozporządzenia).
4) Pani/Pana dane osobowe będą przetwarzane przez okres wymagany przepisami prawa niezbędny do realizacji celów przetwarzania wskazany w pkt 3 oraz przepisów dotyczących archiwizowania dokumentów.
5) W związku z przetwarzaniem danych osobowych Pani/Pana dotyczących przysługują Pani/Panu następujące uprawnienia:
   a) prawo dostępu do danych osobowych Pani/Pana dotyczących, w tym prawo do uzyskania kopii tych danych (podstawa prawna: art. 15 Rozporządzenia);
   b) prawo do żądania sprostowania (poprawiania) danych osobowych Pani/Pana dotyczących – w przypadku, gdy dane są nieprawidłowe lub niekompletne (podstawa prawna: art. 16 Rozporządzenia);
   c) prawo do żądania ograniczenia przetwarzania danych osobowych Pani/Pana dotyczących (podstawa prawna: art. 18 Rozporządzenia);
6) W związku z przetwarzaniem Pani/Pana danych osobowych przysługuje Pani/Panu prawo wniesienia skargi do Prezesa Urzędu Ochrony Danych Osobowych, gdy uzna Pani/Pan, że przetwarzanie danych osobowych Pani/Pana dotyczących narusza przepisy Rozporządzenia (podstawa prawna: art. 77 Rozporządzenia).

Podanie przez Panią/Pana danych osobowych jest wymogiem ustawowym i jest niezbędne dla realizacji celów, o których mowa w pkt 3, a konsekwencją niepodania danych osobowych będzie niemożność realizacji tych celów.

Data wpływu
2025-07-04
2025-09-05

Włocławek, 27 czerwca 2025 r.

Państwowe
Gospodarstwo Wodne
Wody Polskie

Dyrektor
Zarządu Zlewni
we Włocławku

WA.ZUZ.4210.137.2025.HB

Decyzja stała się ostateczna
dnia 23.07.2025 r.
DYREKTOR
Piotr Falinlak

DECYZJA

Na podstawie art. 104 ustawy z dnia 14 czerwca 1960 r. Kodeks postępowania administracyjnego (t.j. Dz.U. z 2024 r. poz. 572) oraz art. 16 pkt 34, art. 17 ust. 1 pkt 3 lit. b, art. 389 pkt 9, art. 390 ust. 1 pkt 1 lit. b i ust. 2, art. 393 ust. 4, art. 397 ust. 3 pkt 2, art. 398 ust. 3 i 4, art. 400 ust. 6 oraz art. 403 ustawy z dnia 20 lipca 2017 r. Prawo wodne (t.j. Dz.U. z 2024 r. poz. 1087 ze zm.) i Rozporządzenia Ministra Gospodarki Morskiej i Żeglugi Śródlądowej oraz Ministra Inwestycji i Rozwoju z dnia 24 stycznia 2019 r. w sprawie zakresu wymagań, jakie dla obiektów budowlanych lokalizowanych na obszarach szczególnego zagrożenia powodzią może określać pozwolenie wodnoprawne (Dz. U z 2019 r. poz. 227), po rozpatrzeniu wniosku Energa Operator S.A. z siedzibą w Gdańsku, reprezentowanej przez pełnomocnika Kingę Magrean-Pilichowską, z dnia 23.04.2025 r., uzupełnionego w dniu 30.05.2025 r.,

orzekam

I. **Wydać** dla Energa Operator S.A. z siedzibą w Gdańsku, ul. Marynarki Polskiej 130, 80-557 Gdańsk, **pozwolenie wodnoprawne** związane z realizacją zadania pn.: "Budowa linii kablowej SN-15kV, linii kablowej nN-0,4kV, stacji transformatorowych SN/nN, słupa napowietrznej linii SN-15kV w mieście Czerwińsk nad Wisłą" na:

1. prowadzenie przez wody powierzchniowe płynące tj. pod dnem cieku Dopływ spod Boguszyna Nowego linii elektroenergetycznej SN 15 kV w rurociągu osłonowym, o niżej wymienionej charakterystyce:
   a) lokalizacja: dz. 484, obręb 0021 Czerwińsk nad Wisłą, gmina Czerwińsk nad Wisłą,
   b) metoda przejścia: przewiert sterowany,
   c) typ kabla elektroenergetycznego: 3xNA2XS(FL)2Y 1x150/25 mm^2,
   d) rura osłonowa: HDPE Ø 160,
   e) całkowita długość przewiertu: ok. 78 m, w tym pod korytem cieku w miejscu przejścia: ok. 3,5 m,
   f) głębokość przejścia rury osłonowej pod rzeczywistym dnem cieku: min. 1,6 – 2,1 m licząc od jej górnej krawędzi, współrzędne brzegowe przejścia przez ciek w geodezyjnym układzie odniesienia PL – ETRF2000:
   x: 5806930,8611 y: 7454410,0866; x: 5806927,3438 y: 7454409,9532

2. lokalizowanie na obszarze szczególnego zagrożenia powodzią rzeki Wisły nowych obiektów budowlanych – linii elektroenergetycznej SN 15 kV w rurociągu osłonowym:
   2.1. na działce nr 484, obręb 0021 Czerwińsk nad Wisłą, gmina Czerwińsk nad Wisłą o niżej wymienionych parametrach:
   a) długość odcinka: ok. 12 m,
   b) głębokość ułożenia: min. 1,1 m p.p.t.,
   c) współrzędne początku i końca odcinka w geodezyjnym układzie odniesienia PL-ETRF 2000: x: 5806944,7665 y: 7454409,7743; x: 5806932,8312 y: 7454410,4115
   2.2. na działce nr 484, obręb 0021 Czerwińsk nad Wisłą, gmina Czerwińsk nad Wisłą o niżej wymienionych parametrach:
   a) długość odcinka: ok. 9 m,
   b) głębokość ułożenia: min. 1,1 m p.p.t,
   c) współrzędne początku i końca odcinka w geodezyjnym układzie odniesienia PL-ETRF 2000: x: 5806927,3438 y: 7454409,9532; x: 5806918,3764 y: 7454409,8985

2.3. na działce nr 237, 236/1, 238/1, 239/1, 241/1, 242/1, 206, obręb 0021 Czerwińsk nad Wisłą, gmina Czerwińsk nad Wisłą o niżej wymienionych parametrach:

a) długość odcinka: ok. 234,5 m,
b) głębokość ułożenia: min. 1,1 m p.p.t.,
c) współrzędne początku i końca odcinka oraz innych punktów charakterystycznych (załamania trasy) w geodezyjnym układzie odniesienia PL-ETRF 2000: x: 5806822,6643 y: 7454378,2795; x: 5806814,5034 y: 7454378.364; x: 5806817,3432, y: 7454433.8477; x: 5806817,3922 y: 7454441.1196; x: 5806812,2851 y: 7454488,5580; x: 5806805,6665 y: 7454547,7277; x: 5806804,5235 y: 7454557,447; x: 5806798,4056 y: 7454589,8199; x: 5806810,2514 y: 7454589,4458

Warunki wykonania: linię elektroenergetyczną średniego napięcia należy układać częściowo za pomocą przewiertu sterowanego oraz częściowo w wykopie otwartym na głębokości min. 1,1 m licząc od górnej krawędzi kabla, na 10 cm podsypce z piasku, następnie zasypać 10-15 cm warstwą piasku.

II. Niniejsze pozwolenie wodnoprawne zostaje wydane pod następującymi warunkami:

1. wykonania planowanych prac poza okresami występowania wezbrań powodziowych, a także w sposób nie wpływający negatywnie na pobliskie otoczenie w tym na środowisko naturalne w rejonie lokalizacji przedsięwzięcia;
2. zawiadomienia Państwowego Gospodarstwa Wodnego Wody Polskie Zarząd Zlewni we Włocławku o terminie rozpoczęcia i zakończenia robót związanych z przejściem pod dnem cieku Dopływ spod Boguszyna Nowego linią elektroenergetyczną SN 15 kV, z co najmniej 7 — dniowym wyprzedzeniem;
3. ułożenia sieci elektroenergetycznej średniego napięcia pod dnem cieku Dopływ spod Boguszyna Nowego na głębokości minimum 1,6 – 2,1 m licząc od górnej krawędzi rury osłonowej oraz znakowania miejsca przejścia w sposób trwały;
4. uprzątnięcia terenu robót po zakończeniu realizacji przedsięwzięcia;
5. doprowadzenia do stanu poprzedniego skarp cieku Dopływ spod Boguszyna Nowego w przypadku ich uszkodzenia wskutek wykonywania działań objętych niniejszym pozwoleniem;
6. usunięcia bez zbędnej zwłoki urobku pozostałego po realizacji prac z terenu szczególnego zagrożenia powodzią;
7. zgłoszenia wykonania linii elektroenergetycznej średniego napięcia pod dnem cieku Dopływ spod Boguszyna Nowego do Państwowego Gospodarstwa Wodnego Wody Polskie w celu wpisania do systemu informacyjnego gospodarowania wodami w terminie 60 dni od dnia przystąpienia do jej użytkowania;
8. zaspokojenia ewentualnych roszczeń odszkodowawczych związanych z wydanym pozwoleniem, o ile zaistnieją takie okoliczności.

III. Pozwolenie wodnoprawne nie rodzi praw do nieruchomości i urządzeń wodnych koniecznych do jego realizacji oraz nie narusza prawa własności i uprawnień osób trzecich przysługujących wobec tych nieruchomości i urządzeń.

Uzasadnienie

Wnioskiem z dnia 23.04.2025 r., doprecyzowanym i uzupełnionym w dniu 30.05.2025. r., Energa Operator S.A. z siedzibą w Gdańsku, reprezentowana przez pełnomocnika Kingę Magrean-Pilichowską, wystąpiła do Dyrektora Zarządu Zlewni we Włocławku z wnioskiem wydanie pozwolenia wodnoprawnego na prowadzenie przez wody powierzchniowe płynące linii elektroenergetycznej SN 15 kV w rurociągu osłonowym pod ciekiem Dopływ spod Boguszyna, w granicach działki 484, obręb 0021 Czerwińsk nad Wisłą, gmina Czerwińsk nad Wisłą, powiat płoński, woj. mazowieckie oraz lokalizowanie nowych obiektów budowlanych (linii elektroenergetycznej średniego napięcia) na obszarze szczególnego zagrożenia powodzią, w granicach dz. nr 484, 236/1, 238/1, 239/1, 237, 241/1, 242/1, 206, obręb 0021 Czerwińsk nad Wisłą.

Do wniosku załączono m. in. operat wodnoprawny opracowany w kwietniu 2025 r. przez oraz inne dokumenty. Złożony wniosek wraz z załączoną dokumentacją, po uzupełnieniu w dniu 30.05.2025 r., spełnił wymagania określone w przepisach szczegółowych.

Z przedstawionej dokumentacji wynika, że celem zamierzonego przedsięwzięcia jest prowadzenie przez wody powierzchniowe płynące przewodów (linii elektroenergetycznej średniego napięcia SN 15 kV)

w rurze osłonowej w ramach projektu budowlanego pn. „Budowa linii kablowej SN-15kV, linii kablowej nN-0,4kV, stacji transformatorowych SN/nN, słupa napowietrznej linii SN-15kV w mieście Czerwińsk nad Wisłą" na działce ewidencyjnej nr 484, obręb 0021 Czerwińsk nad Wisłą.

Projektowana trasa sieci elektroenergetycznej krzyżuje się z ciekiem Dopływ spod Boguszyna Nowego. Przejście pod dnem cieku realizowane będzie metodą przewiertu sterowanego o długości ok. 78,0 m, w tym ok. 3,5 m pod korytem cieku. Kable elektroenergetyczne 3xNA2XS(FL)2Y 1x150/25 mm^2 pod dnem cieku będą układane w rurach osłonowych HDPE Ø 160. Dno cieku w miejscu przejścia znajduje się na rzędnej 67,3 m n.p.m. Przejście zostanie wykonane przy zachowaniu odległości min. 1,6 – 2,1 m pomiędzy górą rury osłonowej a dnem rzeki. Zaprojektowana metoda bezwykopowego przekroczenia cieku z wykorzystaniem przewiertu sterowanego gwarantuje nienaruszalność skarp i dna cieku. Po wykonaniu inwestycji teren zostanie uporządkowany. Komory przewiertu zlokalizowane będą na dz. 484, obręb 0021 Czerwińsk nad Wisłą, należącej do Miasta i Gminy Czerwińsk nad Wisłą. Inwestor posiada zgodę właściciela nieruchomości na dysponowanie w/w nieruchomością na cele projektowe.

Projektowana linia elektroenergetyczna częściowo będzie zlokalizowana na obszarze szczególnego zagrożenia powodzią tj.: na obszarze, na którym prawdopodobieństwo powodzi jest średnie i wynosi raz na 100 lat (p = 1%) – w zasięgu zalewu wód rzeki Wisły $Q_{1\%}$, w przedziale głębokości zalewu $h \leq 0,5$ m i $0,5 < h < 2,0$ m oraz na obszarze, na którym prawdopodobieństwo powodzi jest wysokie i wynosi raz na 10 lat (p = 10%) – w zasięgu zalewu wód rzeki Wisły Q_{10} $h \leq 0,5$ m i $0,5 < h < 2,0$ m. Na tym obszarze odcinki linii elektroenergetycznej średniego napięcia układane będą za pomocą przewiertu sterowanego lub częściowo w wykopie otwartym, na głębokości min. 1,1 m licząc od górnej krawędzi rury, na 10 cm podsypce z piasku, natomiast pod drogami oraz wjazdami na posesje za pomocą przecisku. Odcinki ułożone w wykopie zasypane zostaną 10-15 cm warstwą piasku.

Inwestor na budowę linii kablowej SN – 15 kV, linii kablowej nN – 0,4 kV, stacji transformatorowych SN/Nn, słupa napowietrznej linii SN-15kV w mieście Czerwińsk nad Wisłą posiada Decyzję nr 4/2020 o ustaleniu lokalizacji inwestycji celu publicznego Burmistrza Miasta i Gminy Czerwińsk nad Wisłą z dnia 30.04.2020 r., znak: UMiG.II.6733.4.MJ.2020.

Inwestycja położona jest w regionie wodnym Środkowej Wisły, ciek Dopływ spod Boguszyna Nowego znajduje się na obszarze Jednolitej Części Wód Powierzchniowych rzecznych o nazwie „Dopływ spod Boguszyna Nowego" określonej kodem RW20001027169, natomiast obszar szczególnego zagrożenia powodzią na obszarze Jednolitej Części Wód Powierzchniowych rzecznych o nazwie „Wisła od Narwi do zb. Włocławek" określonej kodem RW200012275999 oraz podziemnych PLGW200048. Z treści przedłożonej dokumentacji wynika, że ze względu na rodzaj przyjętej technologii robót (przewiert sterowany, wykop) planowane działania nie powinny negatywnie wpływać na wody powierzchniowe i podziemne, w szczególności na stan tych wód i realizację celów środowiskowych dla nich określonych, a także nie powinno wystąpić ryzyko nieosiągnięcia celów środowiskowych określonych dla wyżej wymienionych jednolitych części wód.

Teren inwestycji leży w Nadwiślańskim Obszarze Chronionego Krajobrazu, jednak biorąc pod uwagę metodę przejścia i zakres działań realizacja i eksploatacja inwestycji nie powinna wpłynąć na pogorszenie jakości środowiska w regionie jej lokalizacji.

Przed wydaniem niniejszej decyzji organ wypełnił zobowiązania wynikające z art. 400 ust. 7 ustawy Prawo wodne, podając informację o wszczęciu postępowania do publicznej wiadomości. O sprawie powiadomione zostały także strony w trybie przepisów Kodeksu postępowania administracyjnego. W terminach przewidzianych tymi pismami nikt nie wniósł uwag i zastrzeżeń do przedmiotu postępowania.

Planowane do wykonania urządzenie nie narusza ustaleń dokumentów, o których mowa w art. 396 ustawy Prawo wodne, w szczególności:

- ustaleń Planu gospodarowania wodami na obszarze dorzecza Wisły z dnia 04.11.2022 r. (Dz. U z 2023 r., poz. 300),
- Rozporządzenia Ministra Infrastruktury z dnia 15.07.2021 r. w sprawie przyjęcia Planu przeciwdziałania skutkom suszy (Dz.U. z 2021 r. poz. 1615),
- ustaleń Planu Zarządzania Ryzykiem Powodziowym dla obszaru dorzecza Wisły (Dz. U. z 2022 r. poz. 2739),
- wymagań ochrony zdrowia ludzi i dóbr kultury wpisanych do rejestru zabytków oraz wynikających z przepisów ww. ustawy oraz przepisów odrębnych.

Po przeanalizowaniu dokumentacji oraz materiału zebranego w postępowaniu stwierdzono, że nie ma przeszkód do wydania pozwolenia wodnoprawnego w zakresie i na warunkach określonych w niniejszej decyzji.

Biorąc pod uwagę powyższe orzeczono jak w sentencji.

Pouczenie

Zgodnie z art. 129 ustawy Kodeks postępowania administracyjnego oraz art. 14 ust. 4 ustawy Prawo wodne, od niniejszej decyzji przysługuje stronom prawo do wniesienia odwołania do Dyrektora Regionalnego Zarządu Gospodarki Wodnej w Warszawie Państwowego Gospodarstwa Wodnego Wody Polskie, ul. Zarzecze 13B, 03-194 Warszawa, za pośrednictwem Dyrektora Zarządu Zlewni we Włocławku, w terminie 14 dni od dnia doręczenia decyzji stronom.

Stosownie do art. 127a ustawy Kodeks postępowania administracyjnego, w trakcie biegu terminu do wniesienia odwołania strona może zrzec się prawa do wniesienia odwołania wobec organu administracji publicznej, który wydał decyzję. Z dniem doręczenia Dyrektorowi Zarządu Zlewni we Włocławku oświadczenia o zrzeczeniu się prawa do wniesienia odwołania przez ostatnią ze stron postępowania, decyzja staje się ostateczna i prawomocna.

Pozwolenie wodnoprawne wygasa, jeżeli zakład nie rozpoczął wykonywania urządzeń wodnych, o których mowa w punkcie I niniejszej decyzji w terminie 3 lat od dnia, w którym pozwolenie wodnoprawne na wykonanie tych urządzeń stało się ostateczne.

PAŃSTWOWE GOSPODARSTWO WODNE WODY POLSKIE * 119 *

DYREKTOR

Piotr Felinlak

Otrzymują:

1. Energa-Operator S.A., ul. Marynarki Polskiej 130, 80-557 Gdańsk - pełnomocnik Kinga Magrean-Pilichowska
2. Miasto i Gmina Czerwińsk nad Wisłą, ul. Wł. Jagiełły 16, 09-150 Czerwińsk nad Wisłą
3. [redacted]
4.
5. Dyrektor Regionalnego Zarządu Gospodarki Wodnej w Warszawie, ul. Zarzecze 13 B, 03-194 Warszawa
6. ZUW w/m
7. ZPU w/m
8. ZUZ – a/a x 3

Na podstawie art. 398 ust. 3 i 4 ustawy z dnia 20 lipca 2017 r. Prawo wodne (t.j. Dz.U. z 2024 r., poz. 1087 ze zm.) pobrano opłatę w wysokości 637,20 zł (słownie: sześćset trzydzieści siedem złotych i 20/100) za wydanie pozwolenia wodnoprawnego

14. Odstępstwo EOP – dz. nr 193/1

Kinga Magrean

Od: Luśniewski Dariusz <Dariusz.Lusniewski2@energa-operator.pl>
Wysłano: piątek, 18 lipca 2025 09:25
Do: Kinga Magrean
Temat: RE: Odstępstwo dz. 193/1, obr. Czewińsk Nad Wisłą, PJ02996/18, OBMBS/71/18835

OK – wyrażam zgodę na sam demontaż przewodów z pozostawieniem na dz.193/1 żerdzi jako nieczynnej. Proszę o dołączenie do PT notatki z Panem Sołtysem o której Pani wspomniała

Dariusz Luśniewski

Kierownik
Dział Zarządzania Eksploatacją Płock

T +48 24 368 81 41
M +48 607 657 144
dariusz.lusniewski2@energa-operator.pl

ENERGA-OPERATOR SA
Oddział w Płocku
ul. Graniczna 79, 09-402 Płock
www.energa-operator.pl

ENERGA OPERATOR SA, ul. Marynarki Polskiej 130, 80-557 Gdańsk
Sąd Rejonowy Gdańsk - Północ, VII Wydział Gospodarczy
Krajowego Rejestru Sądowego, KRS 0000033455, NIP: 583-000-11-90,
Regon 190275904, Kapitał zakładowy/wpłacony 1 356 110 400 zł

From: Kinga Magrean <kinga.m@teltor-pol.pl>
Sent: Friday, July 18, 2025 9:08 AM
To: Luśniewski Dariusz <Dariusz.Lusniewski2@energa-operator.pl>
Cc: aleksandra.b@teltor-pol.pl
Subject: FW: Odstępstwo dz. 193/1, obr. Czewińsk Nad Wisłą, PJ02996/18, OBMBS/71/18835

Dzień dobry,

Zwracam się z prośbą zwracamy się z prośbą o wydanie zgody na demontaż przewodów linii napowietrznej SN nie ingerując w działkę 193/1, obr. Czerwińsk Nad Wisłą. **A tym samym nie zostanie ta działka uwzględniona w projekcie oraz w tabeli tytułów prawnych.**

Na ww. działce planowany jest jedynie demontaż przewodów linii napowietrznej SN na odcinku ok. 12 metrów. Prace te nie będą wymagały wejścia na teren nieruchomości, ponieważ linia przebiega bardzo blisko granicy działki.

W dniu dzisiejszym otrzymaliśmy telefon od właściciela działki nr 193/1, Pana Sołtysa, który poinformował, że nie wyrazi zgody na podpisanie jakichkolwiek oświadczeń dla spółki Energa dotyczących tej działki. Jednocześnie podtrzymał swoje stanowisko z dnia 09.09.2019 r., w którym zadeklarował, że w przypadku konieczności wejścia na jego nieruchomość – po wcześniejszym uzgodnieniu terminu – umożliwi dostęp pracownikom EOP, pod warunkiem że nie będzie to wiązało się z wjazdem ciężkiego sprzętu na jego teren.
Z rozmowy została sporządzona stosowna notatka służbowa.

Mając na uwadze powyższe okoliczności, zwracamy się z prośbą o wydanie zgody na demontaż przewodów linii napowietrznej SN nie ingerując w działkę 193/1. A tym samym nie zostanie ta działka uwzględniona w projekcie oraz w tabeli tytułów prawnych.

1

Gdańsk, 10.07.2025r.

Notatka ze z rozmowy telefonicznej z dnia 10.07.2025r.

W dniu 10.07.2025r. odbyła się rozmowa telefoniczna pomiędzy współwłaścicielem działki 193/1 , obr. Czerwińsk Nad Wisłą Panem [redacted] a przedstawicielem Inwestora Kingą Magrean-Pilichowską.

Z rozmowy telefonicznej Pan [redacted] nie wyraził zgody na podpisanie jakichkolwiek oświadczeń dla Energii na dz.193/1. Podtrzymuje swoje stanowisko z dnia 09.09.2019r., że jeżeli Energa będzie chciała wejść na jego nieruchomość w uzgodnionym wcześniej terminie to umożliwi wejście na teren nieruchomości pracownikom EOP pod warunkiem, że nie wjadą ciężkim sprzętem na teren nieruchomości.

Przedsiębiorstwo Inżynieryjno-Techniczne
TELTOR-POL POLNOCC SA GDAŃSK
Kinga Magrean - Pilichowska

.....

Data wpływu
2019 -09- 16

Warszawa 09 września 2019 r.

Pan
Robert BURDA

Przedsiębiorstwo Inżynieryjno-Techniczne
TELTOR – POL PÓŁNOC S.A.

ul. Śnieżna 1
80-554 Gdańsk

W odpowiedzi na pismo z dnia 06.08.2019 r. uprzejmie informujemy Pana, że nie wyrażamy zgody na posadowienie linii kablowej SN-15 kV (montaż urządzeń energetycznych – w tym słupa średniego napięcia - oraz prowadzenie prac ziemnych) na działkach 494/1 i 193/1 (w obrębie ogrodzenia i za ogrodzeniem), których jesteśmy właścicielami.

Jednocześnie nadmieniamy, że zgodnie z wcześniejszą deklaracją, w przypadku potrzeby wymiany linii napowietrznej (przewodu przechodzącego nad działką 193/1) między słupem na działce nr 201/1 i stacją transformatorową na działce 494/1,w uzgodnionym terminie, w naszej obecności, możemy umożliwić wejście na nasze działki pracownikom wykonującym ww. wymianę – bez możliwości wjazdu pojazdów samochodowych, sprzętu ciężkiego i innego sprzętu technicznego oraz wycinania krzewów i drzew (gałęzi).

Mając na uwadze powyższe, przesłane *Oświadczenie woli o udostępnienie nieruchomości pod projektowanymi urządzeniami* (w 2 egzemplarzach) nie zostanie przez nas podpisane.

Wykonano w 2 egz.

- egz. nr 1 – adresat
- egz. nr 2 – a/a

15. Informacja dotycząca bezpieczeństwa i ochrony zdrowia

NR UMOWY:	PJ02996/18, ZN/2641/7071MZI/2018/18835/1
Nazwa zamierzenia budowlanego:	***Budowa sieci elektroenergetycznej SN, nn, stacji transformatorowych SN/nn oraz rozbiórka sieci elektroenergetycznej SN i stacji transformatorowych SN/nn***
Adres obiektu budowlanego:	m. Czerwińsk nad Wisłą, gm. Czerwińsk nad Wisłą
Kategoria obiektu budowlanego	**XXVI**
Identyfikatory działek ewidencyjnych na których obiekt budowlany jest usytuowany	225, 224, 223/1, 222/2, 222/1, 221/6, 221/3, 220/7, 220/6, 219/5, 218/6, 218/4, 217/2, 210/1, 209, 208/1, 207, 206, 205/2, 204/1, 203/3, 203/1, 202, 201/2, 201/1, 237, 242/1, 241/1, 240/1, 239/1, 238/1, 236/1, 195/2, 484, 760, 539, 543, 546, 547/2, 547/1, 554, 557/1, 557/3, 558, 560, 562, 669, 550, 549, 552/2, 553/3, 635, 625, 734/4, 444, 443, 442, 439, 432, 431, 632, 629/4, 629/2, 629/1, 631, 634/2, 428, 427, 424, 423, 420/2, 420/3, 419, 416, 415/2, 412, 411, 410/6, 734/2, 727/2, 727/1, 656, 655, 838, 726, 722/4, 722/1, 754, 721, 757, 705/1, 836, 734/3, 747, 746, 369/2, 371/3, 371/2, 372/1, 370, 374/1, 374/6, 367, 357, 354, 350, 348/3 Obr. 0021, Czerwińsk nad Wisłą
Imię i nazwisko lub nazwa inwestora, adres inwestora	Energa-Operator SA, ul. Marynarki Polskiej 130, 80-557 Gdańsk
OBSZAR SIECI:	Linie napowietrzne SN – 15kV LSN Czerwińsk 0006/14-00610 i LSN Czerwińsk 0006/14-00194 zasilane ze stacji GPZ Wyszogród
NR WBS	802/0/2018/71MZE
PROJEKTANT:	mgr inż. Kinga Magrean-Pilichowska nr uprawnień: POM/0301/PWBE/18 spec. instalacyjna w zakresie sieci, inst. i urządzeń elektr.
SPRAWDZAJĄCY:	mgr inż. Aleksandra Błaszkowska nr uprawnień: POM/0132/PWBE/22 spec. instalacyjna w zakresie sieci, inst. i urządzeń elektr.
DATA:	Październik 2025 r.

mgr inż. Kinga Magrean-Pilichowska
nr upr. POM/0301/PWBE/18
Uprawniona do projektowania i kierowania robotami budowlanymi bez ograniczeń w specjalności instalacyjnej w zakresie sieci, instalacji i urządzeń elektrycznych i elektroenergetycznych

mgr. inż. Aleksandra Błaszkowska
nr upr. POM/0132/PWBE/22
uprawniona do projektowania i kierowania robotami budowlanymi bez ograniczeń w specjalności instalacyjnej w zakresie sieci, instalacji i urządzeń elektrycznych i elektroenergetycznych

Opis

Zgodnie z Rozporządzeniem Ministra Infrastruktury z dnia 23 czerwca 2003 r. Dz. U. nr 120 „w sprawie informacji dotyczącej bezpieczeństwa i ochrony zdrowia oraz planu bezpieczeństwa i ochrony zdrowia" poniżej wymienia się informacje dotyczące zagrożeń, które mogą wystąpić przy prowadzeniu prac wykonawczych związanych z planowaną inwestycją.

§ 2 pkt 3 w/w Rozporządzenia – „zakres robót dla całego zamierzenia budowlanego oraz kolejność realizacji poszczególnych obiektów"

- budowa linii kablowych SN-15 kV,
- budowa kontenerowych (wnętrzowych) stacji transformatorowej SN/nn,
- budowa slupów nn-0,4 kV,
- przebudowa/budowa słupów SN.

§ 2 pkt 3 ust. 2 w/w Rozporządzenia – „wykaz istniejących obiektów budowlanych"

- sieć elektroenergetyczna SN-15 kV,nn-0,4 kV
- sieć kanalizacji deszczowej
- drogi wewnętrzne,
- budynki wielorodzinne,
- ogrodzenia,
- ciek wodny.

§ 2 pkt 3 ust. 3 w/w Rozporządzenia – „wskazanie elementów zagospodarowania działki lub terenu, które mogą stwarzać zagrożenie bezpieczeństwa i zdrowia ludzi"

- inne sieci na trasie inwestycji
- sieć elektroenergetyczna SN-15 kV,
- drogi publiczne.

§ 2 pkt 3 ust. 4 Rozporządzenia – „wskazanie dotyczące przewidywanych zagrożeń występujących podczas realizacji robót budowlanych, określające skalę i rodzaj zagrożenia oraz miejsce i czas ich wystąpienia"

- przy pracach związanych z powyższą inwestycją istnieje zagrożenia wpadnięcia do wykopu w czasie od rozpoczęcia wykopów do ich zasypania
- podczas prac w obrębie pasa drogowego istnieje niebezpieczeństwo potrącenia przez pojazd
- pomiary rezystancji uziemienia i rezystancji izolacji kabli
- zagrożenie porażenia prądem

§ 2 pkt 3 ust. 5 w/w Rozporządzenia – *„wskazanie sposobu prowadzenia instruktażu pracowników przed przystąpieniem do realizacji robót szczególnie niebezpiecznych"*

Pracownicy powinni być przeszkoleni w zakresie ogólnych przepisów BiHP, muszą posiadać świadectwa szkolenia wstępnego i okresowego.

Na stanowiskach pracy należy przeprowadzić codzienny instruktaż stanowisk zawierający:

- omówienie zakresu prac na dzień roboczy,
- wskazanie bezpiecznego sposobu ich wykonania,
- wyznaczenie osób odpowiedzialnych za poszczególne grupy pracowników w wypadku konieczności opuszczenia placu budowy przez mistrza lub brygadzistę.

Pracownicy wykonujący prace przy czynnych urządzeniach elektroenergetycznych (montażowe i przełączenia) muszą posiadać odpowiednie zaświadczenia kwalifikacyjne. Przy wykonywaniu pomiarów elektrycznych obowiązuje procedura

„poleceń pisemnych" i powinny być wykonywane przez co najmniej dwie osoby, w tym przynajmniej jedna z uprawnieniami. W poleceniu pisemnym należy szczegółowo określić miejsce pracy, zakres robót i konieczne środki ochrony.

§ 2 pkt 3 ust. 6 w/w Rozporządzenia – *„wskazanie środków technicznych i organizacyjnych, zapobiegających niebezpieczeństwom wynikającym z wykonywania robót budowlanych w strefach szczególnego zagrożenia zdrowia lub ich sąsiedztwie, w tym zapewniających bezpieczną i sprawną komunikację, umożliwiającą szybką ewakuację na wypadek pożaru, awarii i innych zagrożeń"*

Pracodawca jest zobowiązany zapoznać pracowników, zgodnie z obowiązującymi przepisami, z:
ryzykiem zawodowym i zagrożeniami dla zdrowia i życia pracowników, które występują na danym stanowisku pracy oraz zastosowanymi środkami likwidującymi lub ograniczającymi to ryzyko i zagrożenie, szczegółowymi instrukcjami z zakresu bezpieczeństwa i higieny pracy dotyczącymi wykonywanych przez nich prac.

Pracownicy zatrudnieni przy pracach na czynnych urządzeniach i instalacjach energetycznych winni posiadać świadectwo kwalifikacyjne – należy przez to rozumieć świadectwo stwierdzające spełnienie przez daną osobę odpowiednich wymagań kwalifikacyjnych do wykonywania pracy na stanowisku dozoru lub eksploatacji w ustalonym zakresie: obsługi, konserwacji, napraw, kontrolno-pomiarowym, montażu dla określonych rodzajów urządzeń i instalacji energetycznych, uzyskane w trybie i na zasadach określonych w Prawie Energetycznym. Osoby posiadające świadectwa kwalifikacyjne powinny wykazać się między innymi wiedzą z zakresu:

- na stanowiskach eksploatacyjnych – zasad i wymagań bezpieczeństwa pracy i ochrony przeciwpożarowej oraz umiejętności udzielania pierwszej pomocy,
- na stanowiskach dozoru – przepisów bezpieczeństwa i higieny pracy oraz ochrony przeciwpożarowej oraz umiejętności udzielania pierwszej pomocy.

Prace na czynnych urządzeniach i instalacjach energetycznych mogą być wykonywane na polecenie pisemne i ustne lub bez polecenia.

Prace w warunkach szczególnego zagrożenia dla zdrowia i życia ludzkiego należy wykonać na podstawie polecenia pisemnego, przy zastosowaniu odpowiednich środków zabezpieczających zdrowie i życie ludzkie. Pracownicy niebędący pracownikami zakładu prowadzącego eksploatację danego urządzenia i instalacji energetycznych powinni wykonywać prace wyłącznie na podstawie polecenia pisemnego.

Bez poleceń dozwolone jest wykonywanie:

- czynności związanych z ratowaniem zdrowia i życia ludzkiego,
- zabezpieczenia urządzeń i instalacji przed zniszczeniem,
- przez uprawnione i upoważnione osoby prac eksploatacyjnych określonych w instrukcjach.

Wydawanie poleceń i dopuszczenie pracowników do wykonywania prac należy do obowiązków prowadzącego eksploatację urządzeń i instalacji energetycznych.

Polecenie wykonania pracy powinno w szczególności określać:

- zakres, rodzaj, miejsce i termin,
- środki i warunki do bezpiecznego wykonania pracy,
- liczbę pracowników skierowanych do pracy,
- pracowników odpowiedzialnych za organizację i wykonanie pracy, pełniących funkcję:

koordynującego lub dopuszczającego, przez podanie stanowiska służbowego lub imiennie,
kierownika robót, nadzorującego lub kierującego zespołem pracowników imiennie,
planowane przerwy w czasie pracy.

Prace w pobliżu napięcia powinny być wykonywane przy użyciu środków ochronnych odpowiednich do występujących warunków pracy.

Prace pod napięciem należy wykonać w oparciu o właściwą technologię pracy i przy zastosowaniu wymaganych narzędzi i środków ochronnych, określonych w instrukcji wykonywania tych prac.

Wyłączenie urządzeń i instalacji elektroenergetycznych spod napięcia powinno być wykonane w taki sposób, aby uzyskać przerwę izolacyjną w obwodach zasilających urządzenia i instalacje.

Przed przystąpieniem do wykonywania prac przy urządzeniach i instalacjach elektroenergetycznych wyłączonych spod napięcia należy:

- zastosować odpowiednie zabezpieczenie przed przypadkowym załączeniem napięcia,
- wywiesić tablicę ostrzegawczą w miejscu wyłączenia obwodu o treści: „Nie załączać",
- sprawdzić brak napięcia w wyłączonym obwodzie,
- uziemić wyłączone urządzenia,
- zabezpieczyć i oznakować miejsce pracy odpowiednimi znakami i tablicami ostrzegawczymi.

Uziemienia należy wykonać tak, aby miejsce pracy znajdowało się w strefie ograniczonej uziemieniami, co najmniej jedno uziemienie powinno być widoczne z miejsca pracy. W razie zasilania wielostronnego, uziemienie powinno być wykonane od każdej strony zasilania.

Pracownicy winni być wyposażenia w narzędzia i sprzęt ochronny, które należy:

- przechowywać w miejscach wyznaczonych, w warunkach zapewniających utrzymanie ich w pełnej sprawności,
- poddawać okresowym próbom w zakresie ustalonym w Polskich Normach lub w dokumentacji producenta.

Sprzęt ochronny powinien być oznakowany w sposób trwały przez podanie numeru ewidencyjnego, daty następnej próby okresowej oraz cechy przeznaczenia. Zabronione jest używanie narzędzi i sprzętu, które nie są oznakowane.

Osoby dozoru powinny okresowo sprawdzać stan techniczny, stosowanie, przechowywanie i ewidencję sprzętu ochronnego oraz środków ochrony indywidualnej. Stan techniczny narzędzi pracy i sprzętu ochronnego należy sprawdzać bezpośrednio przed jego użyciem. Narzędzia pracy i sprzęt ochronny, niesprawne lub które utraciły ważność próby okresowej, powinny być niezwłocznie wycofane z użycia. Zabrania się używania uszkodzonych lub niesprawnych narzędzi i sprzętu ochronnego.

Pracownicy powinni być wyposażeni w środki ochrony osobistej odpowiednie do wykonywanych prac:

- kaski ochronne,
- rękawice ochronne,
- obuwie gumowe przy pracach w wykopach np. w wodzie gruntowej,
- pracownicy powinni znać instrukcję ewakuacji w wypadku pożaru,
- na stanowisku pracy powinna znajdować się apteczka pierwszej pomocy.

Pracownicy powinni znać telefony alarmowe:

- pogotowia ratunkowego,
- straży pożarnej,
- policji.

Zgodnie z art. 21a ust. 1 Ustawy z dnia 07.07.1994 r. Dz. U. nr 106 z 2000r. „Prawo budowlane" z późn. zmianami, kierownik budowy jest obowiązany sporządzić lub zapewnić sporządzenie przed rozpoczęciem budowy, planu bezpieczeństwa i ochrony zdrowia „planu bioz". Opracowany plan bezpieczeństwa winien zostać uzgodniony z Inwestorem.